

Expediente: DES01/99/07/0018-DES10/03

Término Municipal: Es Castell

Fecha: septiembre 2024

RESEÑA DE VÉRTICE

Vértice: 1

Situación: Cala Figuera

Señal: Pintura rosa

Coordenadas U.T.M.

X= 609047,7

Y= 4415687,41

Huso: ETRS 89 31N

FOTOGRAFÍA

Vista anterior del vértice




Expediente: DES01/99/07/0018-DES10/03

Término Municipal: Es Castell

Fecha: septiembre 2024

Vista posterior del vértice



Vista hacia el mar del vértice



Expediente: DES01/99/07/0018-DES10-01

Término Municipal: Es Castell

Fecha: Diciembre 2022

RESEÑA DE VÉRTICE

Vértice: 2

Situación: Cala Figuera

Señal: Pintura rosa

Coordenadas U.T.M.

X= 609050,94

Y= 4415686,65

Huso: ETRS 89 31N

FOTOGRAFÍA

Vista anterior del vértice



Expediente: DES01/99/07/0018-DES10-01

Término Municipal: Es Castell

Fecha: Diciembre 2022

Vista posterior del vértice



Vista desde el mar del vértice



Expediente: DES01/99/07/0018-DES10-01

Término Municipal: Es Castell

Fecha: Diciembre 2022

RESEÑA DE VÉRTICE

Vértice: 3

Situación: Cala Figuera

Señal: Pintura rosa

Coordenadas U.T.M.


X= 609065,05

Y= 4415710,36

Huso: ETRS 89 31N

FOTOGRAFÍA

Vista anterior del vértice




Expediente: DES01/99/07/0018-DES10-01

Término Municipal: Es Castell

Fecha: Diciembre 2022

Vista posterior del vértice



Vista desde el mar del vértice



Expediente: DES01/99/07/0018-DES10-01

Término Municipal: Es Castell

Fecha: Diciembre 2022

RESEÑA DE VÉRTICE

Vértice: 4

Situación: Cala Figuera

Señal: Pintura rosa

Coordenadas U.T.M.


X= 609084,99

Y= 4415744,15

Huso: ETRS 89 31N

FOTOGRAFÍA

Vista anterior del vértice




Expediente: DES01/99/07/0018-DES10-01

Término Municipal: Es Castell

Fecha: Diciembre 2022

Vista posterior del vértice



Vista hacia el mar del vértice



Expediente: DES01/99/07/0018-DES10-01

Término Municipal: Es Castell

Fecha: Diciembre 2022

RESEÑA DE VÉRTICE

Vértice: 5

Situación: Cala Figuera

Señal: Pintura rosa

Coordenadas U.T.M.

X= 609093,48

Y= 4415785,91

Huso: ETRS 89 31N

FOTOGRAFÍA

Vista anterior del vértice



Expediente: DES01/99/07/0018-DES10-01

Término Municipal: Es Castell

Fecha: Diciembre 2022

Vista posterior del vértice



Vista desde el mar del vértice



Expediente: DES01/99/07/0018-DES10-01

Término Municipal: Es Castell

Fecha: Diciembre 2022

Vista hacia el mar del vértice



Expediente: DES01/99/07/0018-DES10-01

Término Municipal: Es Castell

Fecha: Diciembre 2022

RESEÑA DE VÉRTICE

Vértice: 6

Situación: El Fonduco

Señal: Pintura rosa

Coordenadas U.T.M.

X= 609101,22

Y= 4415810,27

Huso: ETRS 89 31N

FOTOGRAFÍA

Vista anterior del vértice




Expediente: DES01/99/07/0018-DES10-01

Término Municipal: Es Castell

Fecha: Diciembre 2022

Vista posterior del vértice



Vista desde el mar del vértice



Expediente: DES01/99/07/0018-DES10-01

Término Municipal: Es Castell

Fecha: Diciembre 2022

Vista hacia el mar del vértice



Expediente: DES01/99/07/0018-DES10-01

Término Municipal: Es Castell

Fecha: Diciembre 2022

RESEÑA DE VÉRTICE

Vértice: 7

Situación: El Fonduco

Señal: Pintura rosa

Coordenadas U.T.M.


X= 609104,51

Y= 4415816,69

Huso: ETRS 89 31N

FOTOGRAFÍA

Vista anterior del vértice



Expediente: DES01/99/07/0018-DES10-01

Término Municipal: Es Castell

Fecha: Diciembre 2022

Vista posterior del vértice



Vista desde el mar del vértice



Expediente: DES01/99/07/0018-DES10-01

Término Municipal: Es Castell

Fecha: Diciembre 2022

Vista hacia el mar del vértice



Expediente: DES01/99/07/0018-DES10-01

Término Municipal: Es Castell

Fecha: Diciembre 2022

RESEÑA DE VÉRTICE

Vértice: 8

Situación: El Fonduco

Señal: Pintura rosa

Coordenadas U.T.M.

X= 609113,34

Y= 4415827,12

Huso: ETRS 89 31N

FOTOGRAFÍA

Vista anterior del vértice




Expediente: DES01/99/07/0018-DES10-01

Término Municipal: Es Castell

Fecha: Diciembre 2022

Vista posterior del vértice



Vista desde el mar del vértice



Expediente: DES01/99/07/0018-DES10-01

Término Municipal: Es Castell

Fecha: Diciembre 2022

Vista hacia el mar del vértice



Expediente: DES01/99/07/0018-DES10-01

Término Municipal: Es Castell

Fecha: Diciembre 2022

RESEÑA DE VÉRTICE

Vértice: 9

Situación: El Fonduco

Señal: Pintura rosa

Coordenadas U.T.M.

X= 609147,78

Y= 4415858,43

Huso: ETRS 89 31N

FOTOGRAFÍA

Vista anterior del vértice



Expediente: DES01/99/07/0018-DES10-01

Término Municipal: Es Castell

Fecha: Diciembre 2022

Vista posterior del vértice



Vista desde el mar del vértice




Expediente: DES01/99/07/0018-DES10-01

Término Municipal: Es Castell

Fecha: Diciembre 2022

Vista hacia el mar del vértice



Expediente: DES01/99/07/0018-DES10-01

Término Municipal: Es Castell

Fecha: Diciembre 2022

RESEÑA DE VÉRTICE

Vértice: 14

Situación: El Fonduco

Señal: Pintura rosa

Coordenadas U.T.M.

X= 609285,96

Y= 4415957,03

Huso: ETRS 89 31N

FOTOGRAFÍA

Vista anterior del vértice



Expediente: DES01/99/07/0018-DES10-01

Término Municipal: Es Castell

Fecha: Diciembre 2022

Vista posterior del vértice



Vista desde el mar del vértice



Expediente: DES01/99/07/0018-DES10-01

Término Municipal: Es Castell

Fecha: Diciembre 2022

Vista hacia el mar del vértice



Expediente: DES01/99/07/0018-DES10-01

Término Municipal: Es Castell

Fecha: Diciembre 2022

RESEÑA DE VÉRTICE

Vértice: 15

Situación: El Fonduco

Señal: Pintura rosa

Coordenadas U.T.M.

X= 609298,8

Y= 4415956,8

Huso: ETRS 89 31N

FOTOGRAFÍA

Vista anterior del vértice



Expediente: DES01/99/07/0018-DES10-01

Término Municipal: Es Castell

Fecha: Diciembre 2022

Vista posterior del vértice



Vista desde el mar del vértice



Expediente: DES01/99/07/0018-DES10-01

Término Municipal: Es Castell

Fecha: Diciembre 2022

Vista hacia el mar del vértice



Expediente: DES01/99/07/0018-DES10-01

Término Municipal: Es Castell

Fecha: Diciembre 2022

RESEÑA DE VÉRTICE

Vértice: 16

Situación: El Fonduco

Señal: Pintura rosa

Coordenadas U.T.M.

X= 609308,26

Y= 4415953,78

Huso: ETRS 89 31N

FOTOGRAFÍA

Vista anterior del vértice



Expediente: DES01/99/07/0018-DES10-01

Término Municipal: Es Castell

Fecha: Diciembre 2022

Vista posterior del vértice



Vista desde el mar del vértice



Expediente: DES01/99/07/0018-DES10-01

Término Municipal: Es Castell

Fecha: Diciembre 2022

Vista hacia el mar del vértice



Expediente: DES01/99/07/0018-DES10-01

Término Municipal: Es Castell

Fecha: Diciembre 2022

RESEÑA DE VÉRTICE

Vértice: 17

Situación: El Fonduco

Señal: Pintura rosa

Coordenadas U.T.M.

X= 609320,84

Y= 4415947,72

Huso: ETRS 89 31N

FOTOGRAFÍA

Vista anterior del vértice




Expediente: DES01/99/07/0018-DES10-01

Término Municipal: Es Castell

Fecha: Diciembre 2022

Vista posterior del vértice



Vista desde el mar del vértice



Expediente: DES01/99/07/0018-DES10-01

Término Municipal: Es Castell

Fecha: Diciembre 2022

Vista hacia el mar del vértice



Expediente: DES01/99/07/0018-DES10-01

Término Municipal: Es Castell

Fecha: Diciembre 2022

RESEÑA DE VÉRTICE

Vértice: 18

Situación: El Fonduco

Señal: Pintura rosa

Coordenadas U.T.M.

X= 609333,39

Y= 4415941,61

Huso: ETRS 89 31N

FOTOGRAFÍA

Vista anterior del vértice



Expediente: DES01/99/07/0018-DES10-01

Término Municipal: Es Castell

Fecha: Diciembre 2022

Vista posterior del vértice



Vista desde el mar del vértice



Expediente: DES01/99/07/0018-DES10-01

Término Municipal: Es Castell

Fecha: Diciembre 2022

Vista hacia el mar del vértice



Expediente: DES01/99/07/0018-DES10-01

Término Municipal: Es Castell

Fecha: Diciembre 2022

RESEÑA DE VÉRTICE

Vértice: 19

Situación: El Fonduco

Señal: Pintura rosa

Coordenadas U.T.M.

X= 609341,96

Y= 4415936,6

Huso: ETRS 89 31N

FOTOGRAFÍA

Vista anterior del vértice



Expediente: DES01/99/07/0018-DES10-01

Término Municipal: Es Castell

Fecha: Diciembre 2022

Vista posterior del vértice



Vista desde el mar del vértice




Expediente: DES01/99/07/0018-DES10-01

Término Municipal: Es Castell

Fecha: Diciembre 2022

Vista hacia el mar del vértice



Expediente: DES01/99/07/0018-DES10-01

Término Municipal: Es Castell

Fecha: Diciembre 2022

RESEÑA DE VÉRTICE

Vértice: 20

Situación: El Fonduco

Señal: Pintura rosa

Coordenadas U.T.M.

X= 609351,06

Y= 4415930,78

Huso: ETRS 89 31N

FOTOGRAFÍA

Vista anterior del vértice



Expediente: DES01/99/07/0018-DES10-01

Término Municipal: Es Castell

Fecha: Diciembre 2022

Vista posterior del vértice



Vista desde el mar del vértice



Expediente: DES01/99/07/0018-DES10-01

Término Municipal: Es Castell

Fecha: Diciembre 2022

Vista hacia el mar del vértice



Expediente: DES01/99/07/0018-DES10-01

Término Municipal: Es Castell

Fecha: Diciembre 2022

RESEÑA DE VÉRTICE

Vértice: 21

Situación: El Fonduco

Señal: Pintura rosa

Coordenadas U.T.M.


X= 609377,79

Y= 4415911,03

Huso: ETRS 89 31N

FOTOGRAFÍA

Vista anterior del vértice



Expediente: DES01/99/07/0018-DES10-01

Término Municipal: Es Castell

Fecha: Diciembre 2022

Vista posterior del vértice



Vista desde el mar del vértice



Expediente: DES01/99/07/0018-DES10-01

Término Municipal: Es Castell

Fecha: Diciembre 2022

Vista hacia el mar del vértice



Expediente: DES01/99/07/0018-DES10-01

Término Municipal: Es Castell

Fecha: Diciembre 2022

RESEÑA DE VÉRTICE

Vértice: 22

Situación: El Fonduco

Señal: Pintura rosa

Coordenadas U.T.M.

X= 609393,72

Y= 4415898,3

Huso: ETRS 89 31N

FOTOGRAFÍA

Vista anterior del vértice



Expediente: DES01/99/07/0018-DES10-01

Término Municipal: Es Castell

Fecha: Diciembre 2022

Vista posterior del vértice



Vista desde el mar del vértice



Expediente: DES01/99/07/0018-DES10-01

Término Municipal: Es Castell

Fecha: Diciembre 2022

Vista hacia el mar del vértice



Expediente: DES01/99/07/0018-DES10-01

Término Municipal: Es Castell

Fecha: Diciembre 2022

RESEÑA DE VÉRTICE

Vértice: 23

Situación: El Fonduco

Señal: Pintura rosa

Coordenadas U.T.M.

X= 609405,07

Y= 4415882,36

Huso: ETRS 89 31N

FOTOGRAFÍA

Vista anterior del vértice



Expediente: DES01/99/07/0018-DES10-01

Término Municipal: Es Castell

Fecha: Diciembre 2022

Vista posterior del vértice



Vista desde el mar del vértice



Expediente: DES01/99/07/0018-DES10-01

Término Municipal: Es Castell

Fecha: Diciembre 2022

Vista hacia el mar del vértice



Expediente: DES01/99/07/0018-DES10-01

Término Municipal: Es Castell

Fecha: Diciembre 2022

RESEÑA DE VÉRTICE

Vértice: 24

Situación: El Fonduco

Señal: Pintura rosa

Coordenadas U.T.M.


X= 609405,53

Y= 4415867,97

Huso: ETRS 89 31N

FOTOGRAFÍA

Vista anterior del vértice




Expediente: DES01/99/07/0018-DES10-01

Término Municipal: Es Castell

Fecha: Diciembre 2022

Vista posterior del vértice



Vista desde el mar del vértice



Expediente: DES01/99/07/0018-DES10-01

Término Municipal: Es Castell

Fecha: Diciembre 2022

Vista hacia el mar del vértice



Expediente: DES01/99/07/0018-DES10-01

Término Municipal: Es Castell

Fecha: Diciembre 2022

RESEÑA DE VÉRTICE

Vértice: 25

Situación: El Fonduco

Señal: Pintura rosa

Coordenadas U.T.M.

X= 609405,21

Y= 4415859,75

Huso: ETRS 89 31N

FOTOGRAFÍA

Vista anterior del vértice




Expediente: DES01/99/07/0018-DES10-01

Término Municipal: Es Castell

Fecha: Diciembre 2022

Vista posterior del vértice



Vista desde el mar del vértice



Expediente: DES01/99/07/0018-DES10-01

Término Municipal: Es Castell

Fecha: Diciembre 2022

Vista hacia el mar del vértice



Expediente: DES01/99/07/0018-DES10-01

Término Municipal: Es Castell

Fecha: Diciembre 2022

RESEÑA DE VÉRTICE

Vértice: 26

Situación: El Fonduco

Señal: Pintura rosa

Coordenadas U.T.M.


X= 609403,93

Y= 4415846,86

Huso: ETRS 89 31N

FOTOGRAFÍA

Vista anterior del vértice




Expediente: DES01/99/07/0018-DES10-01

Término Municipal: Es Castell

Fecha: Diciembre 2022

Vista posterior del vértice



Vista desde el mar del vértice



Expediente: DES01/99/07/0018-DES10-01

Término Municipal: Es Castell

Fecha: Diciembre 2022

Vista hacia el mar del vértice



Expediente: DES01/99/07/0018-DES10-01

Término Municipal: Es Castell

Fecha: Diciembre 2022

RESEÑA DE VÉRTICE

Vértice: 27

Situación: El Fonduco

Señal: Pintura rosa

Coordenadas U.T.M.

X= 609414,61

Y= 4415810,99

Huso: ETRS 89 31N

FOTOGRAFÍA

Vista anterior del vértice



Expediente: DES01/99/07/0018-DES10-01

Término Municipal: Es Castell

Fecha: Diciembre 2022

Vista posterior del vértice



Vista desde el mar del vértice



Expediente: DES01/99/07/0018-DES10-01

Término Municipal: Es Castell

Fecha: Diciembre 2022

Vista hacia el mar del vértice



Expediente: DES01/99/07/0018-DES10-01

Término Municipal: Es Castell

Fecha: Diciembre 2022

RESEÑA DE VÉRTICE

Vértice: 28

Situación: El Fonduco

Señal: Pintura rosa

Coordenadas U.T.M.


X= 609416,54

Y= 4415806,04

Huso: ETRS 89 31N

FOTOGRAFÍA

Vista anterior del vértice



Expediente: DES01/99/07/0018-DES10-01

Término Municipal: Es Castell

Fecha: Diciembre 2022

Vista posterior del vértice



Vista desde el mar del vértice



Expediente: DES01/99/07/0018-DES10-01

Término Municipal: Es Castell

Fecha: Diciembre 2022

Vista hacia el mar del vértice



Expediente: DES01/99/07/0018-DES10-01

Término Municipal: Es Castell

Fecha: Diciembre 2022

RESEÑA DE VÉRTICE

Vértice: 29

Situación: El Fonduco

Señal: Pintura rosa

Coordenadas U.T.M.

X= 609421,77

Y= 4415796,41

Huso: ETRS 89 31N

FOTOGRAFÍA

Vista anterior del vértice




Expediente: DES01/99/07/0018-DES10-01

Término Municipal: Es Castell

Fecha: Diciembre 2022

Vista posterior del vértice



Vista desde el mar del vértice



Expediente: DES01/99/07/0018-DES10-01

Término Municipal: Es Castell

Fecha: Diciembre 2022

Vista hacia el mar del vértice



Expediente: DES01/99/07/0018-DES10-01

Término Municipal: Es Castell

Fecha: Diciembre 2022

RESEÑA DE VÉRTICE

Vértice: 30

Situación: El Fonduco

Señal: Pintura rosa

Coordenadas U.T.M.


X= 609429,16

Y= 4415784,48

Huso: ETRS 89 31N

FOTOGRAFÍA

Vista anterior del vértice



Expediente: DES01/99/07/0018-DES10-01

Término Municipal: Es Castell

Fecha: Diciembre 2022

Vista posterior del vértice



Vista desde el mar del vértice



Expediente: DES01/99/07/0018-DES10-01

Término Municipal: Es Castell

Fecha: Diciembre 2022

Vista hacia el mar del vértice



Expediente: DES01/99/07/0018-DES10-01

Término Municipal: Es Castell

Fecha: Diciembre 2022

RESEÑA DE VÉRTICE

Vértice: 31

Situación: El Fonduco

Señal: Pintura rosa

Coordenadas U.T.M.

X= 609435,19

Y= 4415780,28

Huso: ETRS 89 31N

FOTOGRAFÍA

Vista anterior del vértice



Expediente: DES01/99/07/0018-DES10-01

Término Municipal: Es Castell

Fecha: Diciembre 2022

Vista posterior del vértice



Vista desde el mar del vértice



Expediente: DES01/99/07/0018-DES10-01

Término Municipal: Es Castell

Fecha: Diciembre 2022

Vista hacia el mar del vértice



Expediente: DES01/99/07/0018-DES10-01

Término Municipal: Es Castell

Fecha: Diciembre 2022

RESEÑA DE VÉRTICE

Vértice: 32

Situación: El Fonduco

Señal: Pintura rosa

Coordenadas U.T.M.

X= 609446,91

Y= 4415780,83

Huso: ETRS 89 31N

FOTOGRAFÍA

Vista anterior del vértice



Expediente: DES01/99/07/0018-DES10-01


Término Municipal: Es Castell

Fecha: Diciembre 2022

Vista posterior del vértice



Vista desde el mar del vértice




Expediente: DES01/99/07/0018-DES10-01

Término Municipal: Es Castell

Fecha: Diciembre 2022

Vista hacia el mar del vértice



Expediente: DES01/99/07/0018-DES10-01

Término Municipal: Es Castell

Fecha: Diciembre 2022

RESEÑA DE VÉRTICE

Vértice: 33

Situación: El Fonduco

Señal: Pintura rosa

Coordenadas U.T.M.


X= 609447,05

Y= 4415784,49

Huso: ETRS 89 31N

FOTOGRAFÍA

Vista anterior del vértice




Expediente: DES01/99/07/0018-DES10-01


Término Municipal: Es Castell

Fecha: Diciembre 2022

Vista posterior del vértice



Vista desde el mar del vértice




Expediente: DES01/99/07/0018-DES10-01

Término Municipal: Es Castell

Fecha: Diciembre 2022

Vista hacia el mar del vértice



Expediente: DES01/99/07/0018-DES10-01

Término Municipal: Es Castell

Fecha: Diciembre 2022

RESEÑA DE VÉRTICE

Vértice: 34

Situación: El Fonduco

Señal: Pintura rosa

Coordenadas U.T.M.

X= 609454,32

Y= 4415784,34

Huso: ETRS 89 31N

FOTOGRAFÍA

Vista anterior del vértice




Expediente: DES01/99/07/0018-DES10-01

Término Municipal: Es Castell

Fecha: Diciembre 2022

Vista posterior del vértice



Vista desde el mar del vértice



Expediente: DES01/99/07/0018-DES10-01

Término Municipal: Es Castell

Fecha: Diciembre 2022

Vista hacia el mar del vértice



Expediente: DES01/99/07/0018-DES10-01

Término Municipal: Es Castell

Fecha: Diciembre 2022

RESEÑA DE VÉRTICE

Vértice: 35

Situación: El Fonduco

Señal: Pintura rosa

Coordenadas U.T.M.

X= 609460,42

Y= 4415785,03

Huso: ETRS 89 31N

FOTOGRAFÍA

Vista anterior del vértice



Expediente: DES01/99/07/0018-DES10-01

Término Municipal: Es Castell

Fecha: Diciembre 2022

Vista posterior del vértice



Vista desde el mar del vértice



Expediente: DES01/99/07/0018-DES10-01

Término Municipal: Es Castell

Fecha: Diciembre 2022

Vista hacia el mar del vértice



Expediente: DES01/99/07/0018-DES10-01

Término Municipal: Es Castell

Fecha: Diciembre 2022

RESEÑA DE VÉRTICE

Vértice: 36

Situación: El Fonduco

Señal: Pintura rosa

Coordenadas U.T.M.


X= 609472,74

Y= 4415793,77

Huso: ETRS 89 31N

FOTOGRAFÍA

Vista anterior del vértice



Expediente: DES01/99/07/0018-DES10-01

Término Municipal: Es Castell

Fecha: Diciembre 2022

Vista posterior del vértice



Vista desde el mar del vértice



Expediente: DES01/99/07/0018-DES10-01

Término Municipal: Es Castell

Fecha: Diciembre 2022

Vista hacia el mar del vértice



Expediente: DES01/99/07/0018-DES10-01

Término Municipal: Es Castell

Fecha: Diciembre 2022

RESEÑA DE VÉRTICE

Vértice: 37

Situación: El Fonduco

Señal: Pintura rosa

Coordenadas U.T.M.

X= 609492,5

Y= 4415807,9

Huso: ETRS 89 31N

FOTOGRAFÍA

Vista anterior del vértice



Expediente: DES01/99/07/0018-DES10-01

Término Municipal: Es Castell

Fecha: Diciembre 2022

Vista posterior del vértice y Vista desde el mar del vértice



Expediente: DES01/99/07/0018-DES10-01

Término Municipal: Es Castell

Fecha: Diciembre 2022

RESEÑA DE VÉRTICE

Vértice: 38

Situación: El Fonduco

Señal: Pintura rosa


Coordenadas U.T.M.

X= 609500,29

Y= 4415800,06

Huso: ETRS 89 31N

FOTOGRAFÍA



Expediente: DES01/99/07/0018-DES10-01

Término Municipal: Es Castell

Fecha: Diciembre 2022

RESEÑA DE VÉRTICE

Vértice: 61

Situación: El Fonduco

Señal: Pintura rosa

Coordenadas U.T.M.

X= 609940,6

Y= 4415613,4

Huso:

FOTOGRAFÍA

Vista anterior del vértice



Expediente: DES01/99/07/0018-DES10-01

Término Municipal: Es Castell

Fecha: Diciembre 2022

RESEÑA DE VÉRTICE

Vértice: 62

Situación: El Fonduco

Señal: Pintura rosa

Coordenadas U.T.M.


X= 609990,45

Y= 4415595,5

Huso:

FOTOGRAFÍA

Vista anterior del vértice



Expediente: DES01/99/07/0018-DES10-01

Término Municipal: Es Castell

Fecha: Diciembre 2022

RESEÑA DE VÉRTICE

Vértice: 63

Situación: El Fonduco

Señal: Pintura rosa

Coordenadas U.T.M.


X= 610008,84

Y= 4415595,8

Huso:

FOTOGRAFÍA

Vista anterior del vértice



Expediente: DES01/99/07/0018-DES10-01

Término Municipal: Es Castell

Fecha: Diciembre 2022

Vista posterior del vértice



Vista desde el mar del vértice



Expediente: DES01/99/07/0018-DES10-01

Término Municipal: Es Castell

Fecha: Diciembre 2022

Vista hacia el mar del vértice



Expediente: DES01/99/07/0018-DES10-01

Término Municipal: Es Castell

Fecha: Diciembre 2022

RESEÑA DE VÉRTICE

Vértice: 65

Situación: El Fonduco

Señal: Pintura rosa

Coordenadas U.T.M.


X= 610059,2

Y= 4415580,39

Huso:

FOTOGRAFÍA

Vista posterior del vértice



Expediente: DES01/99/07/0018-DES10-01

Término Municipal: Es Castell

Fecha: Diciembre 2022

RESEÑA DE VÉRTICE

Vértice: 73

Situación: Cala Corb

Señal: Pintura rosa

Coordenadas U.T.M.

X= 610187,

Y= 4415628,59

Huso:

FOTOGRAFÍA

Vista anterior del vértice



Expediente: DES01/99/07/0018-DES10-01

Término Municipal: Es Castell

Fecha: Diciembre 2022

Vista posterior del vértice



Vista desde el mar del vértice

FOTOGRAFIA HACIA TIERRA



Expediente: DES01/99/07/0018-DES10-01

Término Municipal: Es Castell

Fecha: Diciembre 2022

Vista hacia el mar del vértice



Expediente: DES01/99/07/0018-DES10-01

Término Municipal: Es Castell

Fecha: Diciembre 2022

RESEÑA DE VÉRTICE

Vértice: 74

Situación: Cala Corb

Señal: Pintura rosa

Coordenadas U.T.M.

X= 610207,28

Y= 4415635,61

Huso:

FOTOGRAFÍA

Vista anterior del vértice



Expediente: DES01/99/07/0018-DES10-01

Término Municipal: Es Castell

Fecha: Diciembre 2022

Vista posterior del vértice



Vista desde el mar del vértice



Expediente: DES01/99/07/0018-DES10-01

Término Municipal: Es Castell

Fecha: Diciembre 2022

Vista hacia el mar del vértice



Expediente: DES01/99/07/0018-DES10-01

Término Municipal: Es Castell

Fecha: Diciembre 2022

RESEÑA DE VÉRTICE

Vértice: 75

Situación: Cala Corb

Señal: Pintura rosa


Coordenadas U.T.M.

X= 610223,37

Y= 4415635,79

Huso:

FOTOGRAFÍA



Expediente: DES01/99/07/0018-DES10-01

Término Municipal: Es Castell

Fecha: Diciembre 2022

RESEÑA DE VÉRTICE

Vértice: 77

Situación: Cala Corb

Señal: Pintura rosa

Coordenadas U.T.M.

X= 610245,2

Y= 4415607,74

Huso:

FOTOGRAFÍA

Vista anterior del vértice



Expediente: DES01/99/07/0018-DES10-01

Término Municipal: Es Castell

Fecha: Diciembre 2022

Vista posterior del vértice



Vista desde el mar del vértice



Expediente: DES01/99/07/0018-DES10-01

Término Municipal: Es Castell

Fecha: Diciembre 2022

RESEÑA DE VÉRTICE

Vértice: 78

Situación: Cala Corb

Señal: Pintura rosa

Coordenadas U.T.M.


X= 610250,32

Y= 4415597,81

Huso:

FOTOGRAFÍA

Vista anterior del vértice




Expediente: DES01/99/07/0018-DES10-01

Término Municipal: Es Castell

Fecha: Diciembre 2022

Vista posterior del vértice



Vista desde el mar del vértice



Expediente: DES01/99/07/0018-DES10-01

Término Municipal: Es Castell

Fecha: Diciembre 2022

Vista hacia el mar del vértice



Expediente: DES01/99/07/0018-DES10-01

Término Municipal: Es Castell

Fecha: Diciembre 2022

RESEÑA DE VÉRTICE

Vértice: 79

Situación: Cala Corb

Señal: Pintura rosa

Coordenadas U.T.M.


X= 610257,71

Y= 4415580,79

Huso:

FOTOGRAFÍA

Vista posterior del vértice



Expediente: DES01/99/07/0018-DES10-01


Término Municipal: Es Castell

Fecha: Diciembre 2022

Vista desde el mar del vértice



Vista hacia el mar del vértice



Expediente: DES01/99/07/0018-DES10-01

Término Municipal: Es Castell

Fecha: Diciembre 2022

RESEÑA DE VÉRTICE

Vértice: 80

Situación: Cala Corb

Señal: Pintura rosa

Coordenadas U.T.M.

X= 610268,58

Y= 4415564,68

Huso:

FOTOGRAFÍA

Vista anterior del vértice



Expediente: DES01/99/07/0018-DES10-01

Término Municipal: Es Castell

Fecha: Diciembre 2022

Vista posterior del vértice



Vista desde el mar del vértice



Expediente: DES01/99/07/0018-DES10-01

Término Municipal: Es Castell

Fecha: Diciembre 2022

Vista hacia el mar del vértice



Expediente: DES01/99/07/0018-DES10-01

Término Municipal: Es Castell

Fecha: Diciembre 2022

RESEÑA DE VÉRTICE

Vértice: 81

Situación: Cala Corb

Señal: Pintura rosa

Coordenadas U.T.M.

X= 610274,55

Y= 4415557,71

Huso:

FOTOGRAFÍA

Vista anterior del vértice



Expediente: DES01/99/07/0018-DES10-01

Término Municipal: Es Castell

Fecha: Diciembre 2022

Vista posterior del vértice



Vista desde el mar del vértice



Expediente: DES01/99/07/0018-DES10-01

Término Municipal: Es Castell

Fecha: Diciembre 2022

Vista hacia el mar del vértice



Expediente: DES01/99/07/0018-DES10-01

Término Municipal: Es Castell

Fecha: Diciembre 2022

RESEÑA DE VÉRTICE

Vértice: 82

Situación: Cala Corb

Señal: Pintura rosa

Coordenadas U.T.M.

X= 610288,29

Y= 4415547,74

Huso:

FOTOGRAFÍA

Vista anterior del vértice



Expediente: DES01/99/07/0018-DES10-01

Término Municipal: Es Castell

Fecha: Diciembre 2022

Vista posterior del vértice



Vista desde el mar del vértice



Expediente: DES01/99/07/0018-DES10-01

Término Municipal: Es Castell

Fecha: Diciembre 2022

Vista hacia el mar del vértice



Expediente: DES01/99/07/0018-DES10-01

Término Municipal: Es Castell

Fecha: Diciembre 2022

RESEÑA DE VÉRTICE

Vértice: 83

Situación: Cala Corb

Señal: Pintura rosa

Coordenadas U.T.M.

X= 610301,24

Y= 4415536,77

Huso:

FOTOGRAFÍA

Vista anterior del vértice



Expediente: DES01/99/07/0018-DES10-01

Término Municipal: Es Castell

Fecha: Diciembre 2022

Vista posterior del vértice



Vista desde el mar del vértice



Expediente: DES01/99/07/0018-DES10-01

Término Municipal: Es Castell

Fecha: Diciembre 2022

Vista hacia el mar del vértice



Expediente: DES01/99/07/0018-DES10-01

Término Municipal: Es Castell

Fecha: Diciembre 2022

RESEÑA DE VÉRTICE

Vértice: 84

Situación: Cala Corb

Señal: Pintura rosa

Coordenadas U.T.M.

X= 610326,95

Y= 4415511,29

Huso:

FOTOGRAFÍA

Vista anterior del vértice




Expediente: DES01/99/07/0018-DES10-01

Término Municipal: Es Castell

Fecha: Diciembre 2022

Vista posterior del vértice



Vista desde el mar del vértice



Expediente: DES01/99/07/0018-DES10-01

Término Municipal: Es Castell

Fecha: Diciembre 2022

Vista hacia el mar del vértice



Expediente: DES01/99/07/0018-DES10-01

Término Municipal: Es Castell

Fecha: Diciembre 2022

RESEÑA DE VÉRTICE

Vértice: 90

Situación: Cala Corb

Señal: Pintura rosa

Coordenadas U.T.M.


X= 610303,66

Y= 4415438,13

Huso:

FOTOGRAFÍA

Vista anterior del vértice




Expediente: DES01/99/07/0018-DES10-01

Término Municipal: Es Castell

Fecha: Diciembre 2022

Vista posterior del vértice



Vista desde el mar del vértice




Expediente: DES01/99/07/0018-DES10-01

Término Municipal: Es Castell

Fecha: Diciembre 2022

Vista hacia el mar del vértice



Expediente: DES01/99/07/0018-DES10-01

Término Municipal: Es Castell

Fecha: Diciembre 2022

RESEÑA DE VÉRTICE

Vértice: 91

Situación: Cala Corb

Señal: Pintura rosa

Coordenadas U.T.M.

X= 610279,2

Y= 4415419,58

Huso:

FOTOGRAFÍA

Vista anterior del vértice




Expediente: DES01/99/07/0018-DES10-01

Término Municipal: Es Castell

Fecha: Diciembre 2022

Vista posterior del vértice



Vista hacia el mar del vértice



Expediente: DES01/99/07/0018-DES10-01

Término Municipal: Es Castell

Fecha: Diciembre 2022

RESEÑA DE VÉRTICE

Vértice: 92

Situación: Cala Corb

Señal: Pintura rosa

Coordenadas U.T.M.


X= 610260,77

Y= 4415399,59

Huso:

FOTOGRAFÍA

Vista anterior del vértice



Expediente: DES01/99/07/0018-DES10-01

Término Municipal: Es Castell

Fecha: Diciembre 2022

Vista hacia el mar del vértice



Expediente: DES01/99/07/0018-DES10-01

Término Municipal: Es Castell

Fecha: Diciembre 2022

RESEÑA DE VÉRTICE

Vértice: 93

Situación: Cala Corb

Señal: Pintura rosa

Coordenadas U.T.M.

X= 610240,95

Y= 4415377,07

Huso:

FOTOGRAFÍA

Vista anterior del vértice



Expediente: DES01/99/07/0018-DES10-01


Término Municipal: Es Castell

Fecha: Diciembre 2022

Vista posterior del vértice



Vista desde el mar del vértice



Expediente: DES01/99/07/0018-DES10-01

Término Municipal: Es Castell

Fecha: Diciembre 2022

Vista hacia el mar del vértice



Expediente: DES01/99/07/0018-DES10-01

Término Municipal: Es Castell

Fecha: Diciembre 2022

RESEÑA DE VÉRTICE

Vértice: 94

Situación: Cala Corb

Señal: Pintura rosa

Coordenadas U.T.M.


X= 610235,56

Y= 4415354,35

Huso:

FOTOGRAFÍA

Vista posterior del vértice



Expediente: DES01/99/07/0018-DES10-01

Término Municipal: Es Castell

Fecha: Diciembre 2022

Vista desde el mar del vértice



Vista hacia el mar del vértice



Expediente: DES01/99/07/0018-DES10-01

Término Municipal: Es Castell

Fecha: Diciembre 2022

RESEÑA DE VÉRTICE

Vértice: 95

Situación: Cala Corb

Señal: Pintura rosa

Coordenadas U.T.M.

X= 610255,07

Y= 4415341,99

Huso:

FOTOGRAFÍA

Vista anterior del vértice



Expediente: DES01/99/07/0018-DES10-01

Término Municipal: Es Castell

Fecha: Diciembre 2022

Vista posterior del vértice



Vista desde el mar del vértice



Expediente: DES01/99/07/0018-DES10-01

Término Municipal: Es Castell

Fecha: Diciembre 2022

RESEÑA DE VÉRTICE

Vértice: 96

Situación: Cala Corb

Señal: Pintura rosa

Coordenadas U.T.M.

X= 610278,43

Y= 4415347,98

Huso:

FOTOGRAFÍA

Vista anterior del vértice




Expediente: DES01/99/07/0018-DES10-01

Término Municipal: Es Castell

Fecha: Diciembre 2022

Vista posterior del vértice



Vista desde el mar del vértice



Expediente: DES01/99/07/0018-DES10-01

Término Municipal: Es Castell

Fecha: Diciembre 2022

RESEÑA DE VÉRTICE

Vértice: 98

Situación: Cala Corb

Señal: Pintura rosa

Coordenadas U.T.M.

X= 610342,35

Y= 4415343,07

Huso:

FOTOGRAFÍA

Vista anterior del vértice



Expediente: DES01/99/07/0018-DES10-01

Término Municipal: Es Castell

Fecha: Diciembre 2022

Vista posterior del vértice



Vista desde el mar del vértice




Expediente: DES01/99/07/0018-DES10-01

Término Municipal: Es Castell

Fecha: Diciembre 2022

Vista hacia el mar del vértice



Expediente: DES01/99/07/0018-DES10-01

Término Municipal: Es Castell

Fecha: Diciembre 2022

RESEÑA DE VÉRTICE

Vértice: 100

Situación: Cala Corb

Señal: Pintura rosa

Coordenadas U.T.M.


X= 610386,92

Y= 4415353,23

Huso:

FOTOGRAFÍA

Vista anterior del vértice




Expediente: DES01/99/07/0018-DES10-01


Término Municipal: Es Castell

Fecha: Diciembre 2022

Vista posterior del vértice



Vista desde el mar del vértice



Expediente: DES01/99/07/0018-DES10-01

Término Municipal: Es Castell

Fecha: Diciembre 2022

Vista hacia el mar del vértice



Expediente: DES01/99/07/0018-DES10-01

Término Municipal: Es Castell

Fecha: Diciembre 2022

RESEÑA DE VÉRTICE

Vértice: 101

Situación: Cala Corb

Señal: Pintura rosa

Coordenadas U.T.M.


X= 610404,57

Y= 4415368,62

Huso:

FOTOGRAFÍA

Vista anterior del vértice




Expediente: DES01/99/07/0018-DES10-01

Término Municipal: Es Castell

Fecha: Diciembre 2022

Vista posterior del vértice



Vista desde el mar del vértice




Expediente: DES01/99/07/0018-DES10-01

Término Municipal: Es Castell

Fecha: Diciembre 2022

Vista hacia el mar del vértice



Expediente: DES01/99/07/0018-DES10-01

Término Municipal: Es Castell

Fecha: Diciembre 2022

RESEÑA DE VÉRTICE

Vértice: 102

Situación: Cala Corb

Señal: Pintura rosa

Coordenadas U.T.M.


X= 610425,57

Y= 4415393,79

Huso:

FOTOGRAFÍA

Vista anterior del vértice




Expediente: DES01/99/07/0018-DES10-01

Término Municipal: Es Castell

Fecha: Diciembre 2022

Vista posterior del vértice



Vista desde el mar del vértice



Expediente: DES01/99/07/0018-DES10-01

Término Municipal: Es Castell

Fecha: Diciembre 2022

Vista hacia el mar del vértice



Expediente: DES01/99/07/0018-DES10-01

Término Municipal: Es Castell

Fecha: Diciembre 2022

RESEÑA DE VÉRTICE

Vértice: 103

Situación: Cala Corb

Señal: Pintura rosa

Coordenadas U.T.M.

X= 610439,31

Y= 4415418,75

Huso:

FOTOGRAFÍA

Vista anterior del vértice



Expediente: DES01/99/07/0018-DES10-01


Término Municipal: Es Castell

Fecha: Diciembre 2022

Vista posterior del vértice



Vista hacia el mar del vértice



Expediente: DES01/99/07/0018-DES10-01

Término Municipal: Es Castell

Fecha: Diciembre 2022

RESEÑA DE VÉRTICE

Vértice: 104

Situación: Cala Corb

Señal: Pintura rosa

Coordenadas U.T.M.

X= 610449,33

Y= 4415422,14

Huso:

FOTOGRAFÍA

Vista anterior del vértice



Expediente: DES01/99/07/0018-DES10-01

Término Municipal: Es Castell

Fecha: Diciembre 2022

RESEÑA DE VÉRTICE

Vértice: 105

Situación: Cala Corb

Señal: Pintura rosa

Coordenadas U.T.M.


X= 610480,49

Y= 4415425,94

Huso:

FOTOGRAFÍA

Vista anterior del vértice



Expediente: DES01/99/07/0018-DES10-01

Término Municipal: Es Castell

Fecha: Diciembre 2022

RESEÑA DE VÉRTICE

Vértice: 106

Situación: Cala Corb

Señal: Pintura rosa

Coordenadas U.T.M.


X= 610515,65

Y= 4415420,38

Huso:

FOTOGRAFÍA

Vista anterior del vértice



Expediente: DES01/99/07/0018-DES10-01

Término Municipal: Es Castell

Fecha: Diciembre 2022

Vista hacia el mar del vértice



Expediente: DES01/99/07/0018-DES10-01

Término Municipal: Es Castell

Fecha: Diciembre 2022

RESEÑA DE VÉRTICE

Vértice: 110

Situación: Cala Corb

Señal: Pintura rosa

Coordenadas U.T.M.


X= 610578,22

Y= 4415405,71

Huso:

FOTOGRAFÍA

Vista anterior del vértice



Expediente: DES01/99/07/0018-DES10-01

Término Municipal: Es Castell

Fecha: Diciembre 2022

Vista hacia el mar del vértice



Expediente: DES01/99/07/0018-DES10-01

Término Municipal: Es Castell

Fecha: Diciembre 2022

RESEÑA DE VÉRTICE

Vértice: 111

Situación: Cala Corb

Señal: Pintura rosa

Coordenadas U.T.M.

X= 610594,58

Y= 4415403,48

Huso:

FOTOGRAFÍA

Vista anterior del vértice




Expediente: DES01/99/07/0018-DES10-01

Término Municipal: Es Castell

Fecha: Diciembre 2022

Vista posterior del vértice



Vista desde el mar del vértice



Expediente: DES01/99/07/0018-DES10-01

Término Municipal: Es Castell

Fecha: Diciembre 2022

Vista hacia el mar del vértice



Expediente: DES01/99/07/0018-DES10-01

Término Municipal: Es Castell

Fecha: Diciembre 2022

RESEÑA DE VÉRTICE

Vértice: 112

Situación: Cala Corb

Señal: Pintura rosa

Coordenadas U.T.M.

X= 610613,8

Y= 4415399,62

Huso:

FOTOGRAFÍA

Vista anterior del vértice



Expediente: DES01/99/07/0018-DES10-01

Término Municipal: Es Castell

Fecha: Diciembre 2022

RESEÑA DE VÉRTICE

Vértice: 113

Situación: Cala Corb

Señal: Pintura rosa

Coordenadas U.T.M.

X= 610629,11

Y= 4415382,26

Huso:

FOTOGRAFÍA

Vista anterior del vértice



Expediente: DES01/99/07/0018-DES10-01

Término Municipal: Es Castell

Fecha: Diciembre 2022

Vista posterior del vértice



Vista desde el mar del vértice




Expediente: DES01/99/07/0018-DES10-01

Término Municipal: Es Castell

Fecha: Diciembre 2022

Vista hacia el mar del vértice



Expediente: DES01/99/07/0018-DES10-01

Término Municipal: Es Castell

Fecha: Diciembre 2022

RESEÑA DE VÉRTICE

Vértice: 114

Situación: Cala Corb

Señal: Pintura rosa

Coordenadas U.T.M.

X= 610630,76

Y= 4415375,71

Huso:

FOTOGRAFÍA

Vista anterior del vértice



Expediente: DES01/99/07/0018-DES10-01

Término Municipal: Es Castell

Fecha: Diciembre 2022

Vista posterior del vértice



Vista desde el mar del vértice




Expediente: DES01/99/07/0018-DES10-01

Término Municipal: Es Castell

Fecha: Diciembre 2022

Vista hacia el mar del vértice



Expediente: DES01/99/07/0018-DES10-01

Término Municipal: Es Castell

Fecha: Diciembre 2022

RESEÑA DE VÉRTICE

Vértice: 115

Situación: Cala Corb

Señal: Pintura rosa

Coordenadas U.T.M.

X= 610654,26

Y= 4415332,89

Huso:

FOTOGRAFÍA

Vista anterior del vértice




Expediente: DES01/99/07/0018-DES10-01

Término Municipal: Es Castell

Fecha: Diciembre 2022

Vista posterior del vértice



Vista desde el mar del vértice




Expediente: DES01/99/07/0018-DES10-01

Término Municipal: Es Castell

Fecha: Diciembre 2022

Vista hacia el mar del vértice



Expediente: DES01/99/07/0018-DES10-01

Término Municipal: Es Castell

Fecha: Diciembre 2022

RESEÑA DE VÉRTICE

Vértice: 116

Situación: Es planet

Señal: Pintura rosa

Coordenadas U.T.M.


X= 610659,42

Y= 4415315,55

Huso:

FOTOGRAFÍA

Vista anterior del vértice



Expediente: DES01/99/07/0018-DES10-01

Término Municipal: Es Castell

Fecha: Diciembre 2022

Vista posterior del vértice



Vista desde el mar del vértice



Expediente: DES01/99/07/0018-DES10-01

Término Municipal: Es Castell

Fecha: Diciembre 2022

Vista hacia el mar del vértice



Expediente: DES01/99/07/0018-DES10-01

Término Municipal: Es Castell

Fecha: Diciembre 2022

RESEÑA DE VÉRTICE

Vértice: 117

Situación: Es planet

Señal: Pintura rosa

Coordenadas U.T.M.

X= 610667,61

Y= 4415276,84

Huso:

FOTOGRAFÍA

Vista anterior del vértice



Expediente: DES01/99/07/0018-DES10-01

Término Municipal: Es Castell

Fecha: Diciembre 2022

Vista posterior del vértice



Vista desde el mar del vértice




Expediente: DES01/99/07/0018-DES10-01

Término Municipal: Es Castell

Fecha: Diciembre 2022

Vista hacia el mar del vértice



Expediente: DES01/99/07/0018-DES10-01

Término Municipal: Es Castell

Fecha: Diciembre 2022

RESEÑA DE VÉRTICE

Vértice: 118

Situación: Es planet

Señal: Pintura rosa

Coordenadas U.T.M.


X= 610670,64

Y= 4415272,51

Huso:

FOTOGRAFÍA

Vista anterior del vértice

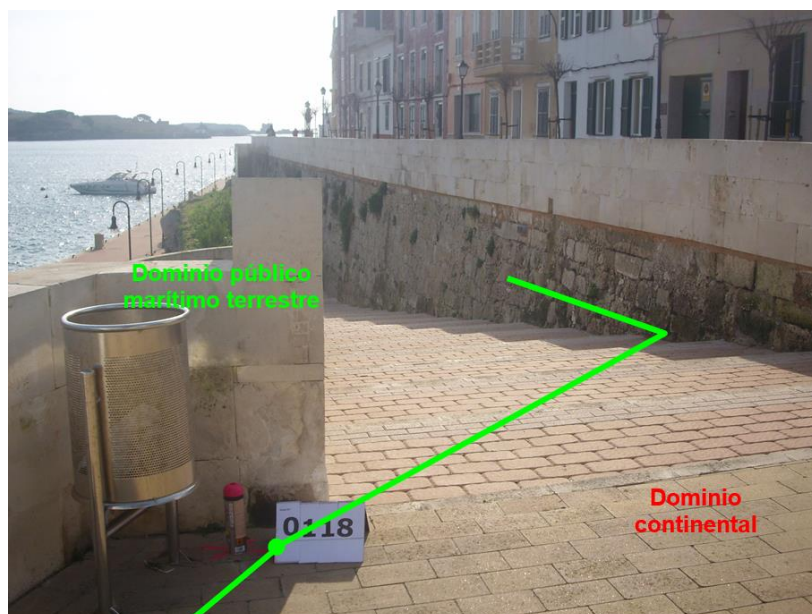


Expediente: DES01/99/07/0018-DES10-01

Término Municipal: Es Castell

Fecha: Diciembre 2022

Vista posterior del vértice



Vista desde el mar del vértice



Expediente: DES01/99/07/0018-DES10-01

Término Municipal: Es Castell

Fecha: Diciembre 2022

Vista hacia el mar del vértice



Expediente: DES01/99/07/0018-DES10-01

Término Municipal: Es Castell

Fecha: Diciembre 2022

RESEÑA DE VÉRTICE

Vértice: 123

Situación: S' escala

Señal: Pintura rosa

Coordenadas U.T.M.


X= 610798,1

Y= 4415160,94

Huso:

FOTOGRAFÍA

Vista anterior del vértice



Expediente: DES01/99/07/0018-DES10-01

Término Municipal: Es Castell

Fecha: Diciembre 2022

Vista posterior del vértice



Vista desde el mar del vértice



Expediente: DES01/99/07/0018-DES10-01

Término Municipal: Es Castell

Fecha: Diciembre 2022

Vista hacia el mar del vértice



Expediente: DES01/99/07/0018-DES10-01

Término Municipal: Es Castell

Fecha: Diciembre 2022

RESEÑA DE VÉRTICE

Vértice: 124

Situación: S' escala

Señal: Pintura rosa

Coordenadas U.T.M.


X= 610794,06

Y= 4415158,42

Huso:

FOTOGRAFÍA

Vista anterior del vértice



Expediente: DES01/99/07/0018-DES10-01

Término Municipal: Es Castell

Fecha: Diciembre 2022

Vista posterior del vértice



Vista hacia el mar del vértice



Expediente: DES01/99/07/0018-DES10-01

Término Municipal: Es Castell

Fecha: Diciembre 2022

RESEÑA DE VÉRTICE

Vértice: 125

Situación: Cales Fonts

Señal: Pintura rosa

Coordenadas U.T.M.

X= 610765,82

Y= 4415157,39

Huso:

FOTOGRAFÍA

Vista anterior del vértice



Expediente: DES01/99/07/0018-DES10-01

Término Municipal: Es Castell

Fecha: Diciembre 2022

Vista posterior del vértice



Vista desde el mar del vértice



Expediente: DES01/99/07/0018-DES10-01

Término Municipal: Es Castell

Fecha: Diciembre 2022

Vista hacia el mar del vértice



Expediente: DES01/99/07/0018-DES10-01

Término Municipal: Es Castell

Fecha: Diciembre 2022

RESEÑA DE VÉRTICE

Vértice: 126

Situación: Cales Fonts

Señal: Pintura rosa

Coordenadas U.T.M.

X= 610742,23

Y= 4415152,82

Huso:

FOTOGRAFÍA

Vista anterior del vértice



Expediente: DES01/99/07/0018-DES10-01

Término Municipal: Es Castell

Fecha: Diciembre 2022

Vista posterior del vértice



Vista desde el mar del vértice



Expediente: DES01/99/07/0018-DES10-01

Término Municipal: Es Castell

Fecha: Diciembre 2022

Vista hacia el mar del vértice



Expediente: DES01/99/07/0018-DES10-01

Término Municipal: Es Castell

Fecha: Diciembre 2022

RESEÑA DE VÉRTICE

Vértice: 127

Situación: Cales Fonts

Señal: Pintura rosa

Coordenadas U.T.M.

X= 610723,82

Y= 4415149,08

Huso:

FOTOGRAFÍA

Vista anterior del vértice




Expediente: DES01/99/07/0018-DES10-01


Término Municipal: Es Castell

Fecha: Diciembre 2022

Vista posterior del vértice



Vista desde el mar del vértice



Expediente: DES01/99/07/0018-DES10-01

Término Municipal: Es Castell

Fecha: Diciembre 2022

Vista hacia el mar del vértice



Expediente: DES01/99/07/0018-DES10-01

Término Municipal: Es Castell

Fecha: Diciembre 2022

RESEÑA DE VÉRTICE

Vértice: 128

Situación: Cales Fonts

Señal: Pintura rosa

Coordenadas U.T.M.


X= 610673,5

Y= 4415155,4

Huso:

FOTOGRAFÍA

Vista anterior del vértice



Expediente: DES01/99/07/0018-DES10-01

Término Municipal: Es Castell

Fecha: Diciembre 2022

Vista posterior del vértice



Vista desde el mar del vértice



Expediente: DES01/99/07/0018-DES10-01

Término Municipal: Es Castell

Fecha: Diciembre 2022

Vista hacia el mar del vértice



Expediente: DES01/99/07/0018-DES10-01

Término Municipal: Es Castell

Fecha: Diciembre 2022

RESEÑA DE VÉRTICE

Vértice: 129

Situación: Cales Fonts

Señal: Pintura rosa

Coordenadas U.T.M.


X= 610655,39

Y= 4415155,07

Huso:

FOTOGRAFÍA

Vista anterior del vértice



Expediente: DES01/99/07/0018-DES10-01

Término Municipal: Es Castell

Fecha: Diciembre 2022

Vista posterior del vértice



Vista desde el mar del vértice



Expediente: DES01/99/07/0018-DES10-01

Término Municipal: Es Castell

Fecha: Diciembre 2022

Vista hacia el mar del vértice



Expediente: DES01/99/07/0018-DES10-01

Término Municipal: Es Castell

Fecha: Diciembre 2022

RESEÑA DE VÉRTICE

Vértice: 130

Situación: Cales Fonts

Señal: Pintura rosa

Coordenadas U.T.M.


X= 610636,73

Y= 4415152,6

Huso:

FOTOGRAFÍA

Vista anterior del vértice



Expediente: DES01/99/07/0018-DES10-01

Término Municipal: Es Castell

Fecha: Diciembre 2022

Vista posterior del vértice



Vista desde el mar del vértice



Expediente: DES01/99/07/0018-DES10-01

Término Municipal: Es Castell

Fecha: Diciembre 2022

Vista hacia el mar del vértice



Expediente: DES01/99/07/0018-DES10-01

Término Municipal: Es Castell

Fecha: Diciembre 2022

RESEÑA DE VÉRTICE

Vértice: 131

Situación: Cales Fonts

Señal: Pintura rosa

Coordenadas U.T.M.

X= 610607,6

Y= 4415141,88

Huso:

FOTOGRAFÍA

Vista anterior del vértice



Expediente: DES01/99/07/0018-DES10-01

Término Municipal: Es Castell

Fecha: Diciembre 2022

Vista posterior del vértice



Vista desde el mar del vértice



Expediente: DES01/99/07/0018-DES10-01

Término Municipal: Es Castell

Fecha: Diciembre 2022

Vista hacia el mar del vértice



Expediente: DES01/99/07/0018-DES10-01

Término Municipal: Es Castell

Fecha: Diciembre 2022

RESEÑA DE VÉRTICE

Vértice: 132

Situación: Cales Fonts

Señal: Pintura rosa

Coordenadas U.T.M.


X= 610605,87

Y= 4415145,23

Huso:

FOTOGRAFÍA

Vista anterior del vértice



Expediente: DES01/99/07/0018-DES10-01

Término Municipal: Es Castell

Fecha: Diciembre 2022

Vista posterior del vértice



Vista desde el mar del vértice



Expediente: DES01/99/07/0018-DES10-01

Término Municipal: Es Castell

Fecha: Diciembre 2022

RESEÑA DE VÉRTICE

Vértice: 133

Situación: Cales Fonts

Señal: Pintura rosa

Coordenadas U.T.M.


X= 610593,49

Y= 4415139,73

Huso:

FOTOGRAFÍA

Vista anterior del vértice



Expediente: DES01/99/07/0018-DES10-01

Término Municipal: Es Castell

Fecha: Diciembre 2022

Vista posterior del vértice



Vista hacia el mar del vértice



Expediente: DES01/99/07/0018-DES10-01

Término Municipal: Es Castell

Fecha: Diciembre 2022

RESEÑA DE VÉRTICE

Vértice: 134

Situación: Cales Fonts

Señal: Pintura rosa

Coordenadas U.T.M.

X= 610576,54

Y= 4415116,72

Huso:

FOTOGRAFÍA

Vista anterior del vértice



Expediente: DES01/99/07/0018-DES10-01

Término Municipal: Es Castell

Fecha: Diciembre 2022

Vista posterior del vértice



Vista desde el mar del vértice



Expediente: DES01/99/07/0018-DES10-01

Término Municipal: Es Castell

Fecha: Diciembre 2022

Vista hacia el mar del vértice



Expediente: DES01/99/07/0018-DES10-01

Término Municipal: Es Castell

Fecha: Diciembre 2022

RESEÑA DE VÉRTICE

Vértice: 135

Situación: Cales Fonts

Señal: Pintura rosa

Coordenadas U.T.M.

X= 610568,89

Y= 4415106,97

Huso:

FOTOGRAFÍA

Vista anterior del vértice



Expediente: DES01/99/07/0018-DES10-01

Término Municipal: Es Castell

Fecha: Diciembre 2022

Vista posterior del vértice



Vista hacia el mar del vértice



Expediente: DES01/99/07/0018-DES10-01

Término Municipal: Es Castell

Fecha: Diciembre 2022

RESEÑA DE VÉRTICE

Vértice: 136

Situación: Cales Fonts

Señal: Pintura rosa

Coordenadas U.T.M.

X= 610553,56

Y= 4415093,55

Huso:

FOTOGRAFÍA

Vista anterior del vértice




Expediente: DES01/99/07/0018-DES10-01

Término Municipal: Es Castell

Fecha: Diciembre 2022

Vista posterior del vértice



Vista desde el mar del vértice



Expediente: DES01/99/07/0018-DES10-01

Término Municipal: Es Castell

Fecha: Diciembre 2022

Vista hacia el mar del vértice



Expediente: DES01/99/07/0018-DES10-01

Término Municipal: Es Castell

Fecha: Diciembre 2022

RESEÑA DE VÉRTICE

Vértice: 137

Situación: Cales Fonts

Señal: Pintura rosa

Coordenadas U.T.M.


X= 610563,25

Y= 4415060,21

Huso:

FOTOGRAFÍA

Vista anterior del vértice



Expediente: DES01/99/07/0018-DES10-01

Término Municipal: Es Castell

Fecha: Diciembre 2022

Vista posterior del vértice



Vista desde el mar del vértice



Expediente: DES01/99/07/0018-DES10-01

Término Municipal: Es Castell

Fecha: Diciembre 2022

Vista hacia el mar del vértice



Expediente: DES01/99/07/0018-DES10-01

Término Municipal: Es Castell

Fecha: Diciembre 2022

RESEÑA DE VÉRTICE

Vértice: 138

Situación: Cales Fonts

Señal: Pintura rosa

Coordenadas U.T.M.

X= 610563,8

Y= 4415055,7

Huso:

FOTOGRAFÍA

Vista anterior del vértice



Expediente: DES01/99/07/0018-DES10-01

Término Municipal: Es Castell

Fecha: Diciembre 2022

Vista posterior del vértice



Vista desde el mar del vértice



Expediente: DES01/99/07/0018-DES10-01

Término Municipal: Es Castell

Fecha: Diciembre 2022

Vista hacia el mar del vértice



Expediente: DES01/99/07/0018-DES10-01

Término Municipal: Es Castell

Fecha: Diciembre 2022

RESEÑA DE VÉRTICE

Vértice: 139

Situación: Cales Fonts

Señal: Pintura rosa

Coordenadas U.T.M.


X= 610564,9

Y= 4415049,09

Huso:

FOTOGRAFÍA

Vista posterior del vértice



Expediente: DES01/99/07/0018-DES10-01

Término Municipal: Es Castell

Fecha: Diciembre 2022

Vista desde el mar del vértice



Expediente: DES01/99/07/0018-DES10-01

Término Municipal: Es Castell

Fecha: Diciembre 2022

RESEÑA DE VÉRTICE

Vértice: 140

Situación: Cales Fonts

Señal: Pintura rosa

Coordenadas U.T.M.

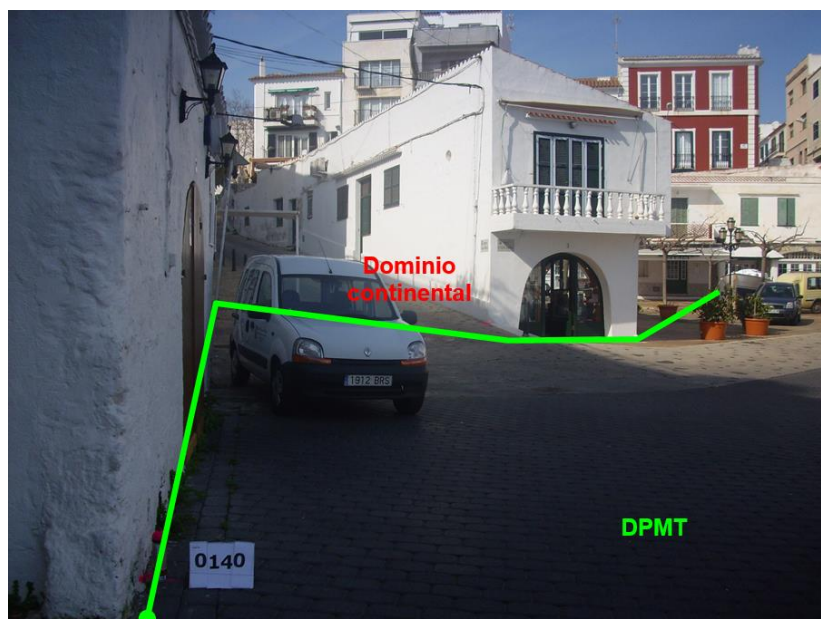
X= 610577,8

Y= 4415046,57

Huso:

FOTOGRAFÍA

Vista anterior del vértice



Expediente: DES01/99/07/0018-DES10-01

Término Municipal: Es Castell

Fecha: Diciembre 2022

Vista posterior del vértice



Vista desde el mar del vértice



Expediente: DES01/99/07/0018-DES10-01

Término Municipal: Es Castell

Fecha: Diciembre 2022

Vista hacia el mar del vértice



Expediente: DES01/99/07/0018-DES10-01

Término Municipal: Es Castell

Fecha: Diciembre 2022

RESEÑA DE VÉRTICE

Vértice: 141

Situación: Cales Fonts

Señal: Pintura rosa

Coordenadas U.T.M.

X= 610577,75

Y= 4415044,05

Huso:

FOTOGRAFÍA

Vista anterior del vértice



Expediente: DES01/99/07/0018-DES10-01

Término Municipal: Es Castell

Fecha: Diciembre 2022

Vista posterior del vértice



Vista desde el mar del vértice



Expediente: DES01/99/07/0018-DES10-01

Término Municipal: Es Castell

Fecha: Diciembre 2022

Vista hacia el mar del vértice



Expediente: DES01/99/07/0018-DES10-01

Término Municipal: Es Castell

Fecha: Diciembre 2022

RESEÑA DE VÉRTICE

Vértice: 142

Situación: Cales Fonts

Señal: Pintura rosa

Coordenadas U.T.M.

X= 610590,44

Y= 4415039,28

Huso:

FOTOGRAFÍA

Vista anterior del vértice



Expediente: DES01/99/07/0018-DES10-01

Término Municipal: Es Castell

Fecha: Diciembre 2022

Vista posterior del vértice



Vista desde el mar del vértice



Expediente: DES01/99/07/0018-DES10-01

Término Municipal: Es Castell

Fecha: Diciembre 2022

Vista hacia el mar del vértice



Expediente: DES01/99/07/0018-DES10-01

Término Municipal: Es Castell

Fecha: Diciembre 2022

RESEÑA DE VÉRTICE

Vértice: 143

Situación: Cales Fonts

Señal: Pintura rosa

Coordenadas U.T.M.

X= 610603,41

Y= 4415035,3

Huso:

FOTOGRAFÍA

Vista anterior del vértice



Expediente: DES01/99/07/0018-DES10-01

Término Municipal: Es Castell

Fecha: Diciembre 2022

Vista posterior del vértice



Vista desde el mar del vértice



Expediente: DES01/99/07/0018-DES10-01

Término Municipal: Es Castell

Fecha: Diciembre 2022

Vista hacia el mar del vértice



Expediente: DES01/99/07/0018-DES10-01

Término Municipal: Es Castell

Fecha: Diciembre 2022

RESEÑA DE VÉRTICE

Vértice: 144

Situación: Cales Fonts

Señal: Pintura rosa

Coordenadas U.T.M.

X= 610620,87

Y= 4415027,67

Huso:

FOTOGRAFÍA

Vista anterior del vértice



Expediente: DES01/99/07/0018-DES10-01

Término Municipal: Es Castell

Fecha: Diciembre 2022

Vista posterior del vértice



Vista desde el mar del vértice



Expediente: DES01/99/07/0018-DES10-01

Término Municipal: Es Castell

Fecha: Diciembre 2022

Vista hacia el mar del vértice



Expediente: DES01/99/07/0018-DES10-01

Término Municipal: Es Castell

Fecha: Diciembre 2022

RESEÑA DE VÉRTICE

Vértice: 145

Situación: Cales Fonts

Señal: Pintura rosa

Coordenadas U.T.M.

X= 610629,26

Y= 4415019,15

Huso:

FOTOGRAFÍA

Vista anterior del vértice



Expediente: DES01/99/07/0018-DES10-01

Término Municipal: Es Castell

Fecha: Diciembre 2022

Vista posterior del vértice



Vista desde el mar del vértice



Expediente: DES01/99/07/0018-DES10-01

Término Municipal: Es Castell

Fecha: Diciembre 2022

Vista hacia el mar del vértice



Expediente: DES01/99/07/0018-DES10-01

Término Municipal: Es Castell

Fecha: Diciembre 2022

RESEÑA DE VÉRTICE

Vértice: 146

Situación: Cales Fonts

Señal: Pintura rosa

Coordenadas U.T.M.

X= 610641,42

Y= 4415001,53

Huso:

FOTOGRAFÍA

Vista anterior del vértice

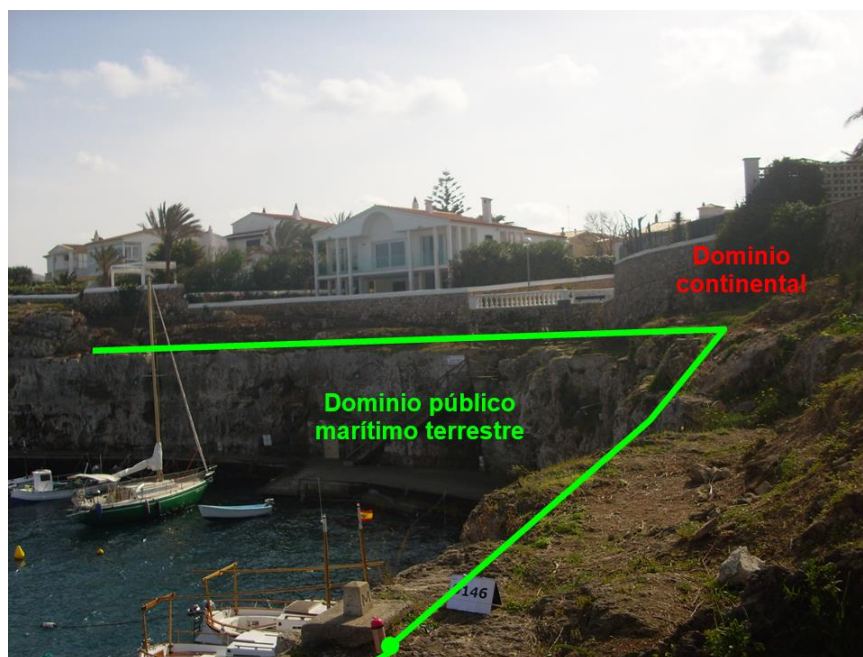


Expediente: DES01/99/07/0018-DES10-01

Término Municipal: Es Castell

Fecha: Diciembre 2022

Vista posterior del vértice



Vista desde el mar del vértice




Expediente: DES01/99/07/0018-DES10-01

Término Municipal: Es Castell

Fecha: Diciembre 2022

Vista hacia el mar del vértice



Expediente: DES01/99/07/0018-DES10-01

Término Municipal: Es Castell

Fecha: Diciembre 2022

RESEÑA DE VÉRTICE

Vértice: 147

Situación: Cales Fonts

Señal: Pintura rosa

Coordenadas U.T.M.

X= 610646,98

Y= 4414986,93

Huso:

FOTOGRAFÍA

Vista anterior del vértice




Expediente: DES01/99/07/0018-DES10-01

Término Municipal: Es Castell

Fecha: Diciembre 2022

Vista posterior del vértice



Vista desde el mar del vértice




Expediente: DES01/99/07/0018-DES10-01

Término Municipal: Es Castell

Fecha: Diciembre 2022

Vista hacia el mar del vértice



Expediente: DES01/99/07/0018-DES10-01

Término Municipal: Es Castell

Fecha: Diciembre 2022

RESEÑA DE VÉRTICE

Vértice: 148

Situación: Cales Fonts

Señal: Pintura rosa

Coordenadas U.T.M.


X= 610669,94

Y= 4414969,39

Huso:

FOTOGRAFÍA

Vista anterior del vértice



Expediente: DES01/99/07/0018-DES10-01

Término Municipal: Es Castell

Fecha: Diciembre 2022

Vista posterior del vértice



Vista desde el mar del vértice




Expediente: DES01/99/07/0018-DES10-01

Término Municipal: Es Castell

Fecha: Diciembre 2022

Vista hacia el mar del vértice



Expediente: DES01/99/07/0018-DES10-01

Término Municipal: Es Castell

Fecha: Diciembre 2022

RESEÑA DE VÉRTICE

Vértice: 149

Situación: Cales Fonts

Señal: Pintura rosa

Coordenadas U.T.M.

X= 610681,57

Y= 4414972,74

Huso:

FOTOGRAFÍA

Vista anterior del vértice



Expediente: DES01/99/07/0018-DES10-01

Término Municipal: Es Castell

Fecha: Diciembre 2022

Vista posterior del vértice



Vista desde el mar del vértice




Expediente: DES01/99/07/0018-DES10-01

Término Municipal: Es Castell

Fecha: Diciembre 2022

Vista hacia el mar del vértice



Expediente: DES01/99/07/0018-DES10-01

Término Municipal: Es Castell

Fecha: Diciembre 2022

RESEÑA DE VÉRTICE

Vértice: 150a

Situación: Cales Fonts

Señal: Pintura rosa

Coordenadas U.T.M.

X= 610705,95

Y= 4414983,61

Huso:

FOTOGRAFÍA

Vista anterior del vértice




Expediente: DES01/99/07/0018-DES10-01

Término Municipal: Es Castell

Fecha: Diciembre 2022

Vista posterior del vértice



Vista desde el mar del vértice



Expediente: DES01/99/07/0018-DES10-01

Término Municipal: Es Castell

Fecha: Diciembre 2022

Vista hacia el mar del vértice



Expediente: DES01/99/07/0018-DES10-01

Término Municipal: Es Castell

Fecha: Diciembre 2022

RESEÑA DE VÉRTICE

Vértice: 151a

Situación: Cales Fonts

Señal: Pintura rosa

Coordenadas U.T.M.

X= 610716,67

Y= 4414977,16

Huso:

FOTOGRAFÍA

Vista anterior del vértice



Expediente: DES01/99/07/0018-DES10-01

Término Municipal: Es Castell

Fecha: Diciembre 2022

Vista posterior del vértice



Vista desde el mar del vértice



Expediente: DES01/99/07/0018-DES10-01

Término Municipal: Es Castell

Fecha: Diciembre 2022

Vista hacia el mar del vértice



Expediente: DES01/99/07/0018-DES10-01

Término Municipal: Es Castell

Fecha: Diciembre 2022

RESEÑA DE VÉRTICE

Vértice: 152

Situación: Cales Fonts

Señal: Pintura rosa

Coordenadas U.T.M.

X= 610732,93

Y= 4414982,76

Huso:

FOTOGRAFÍA

Vista anterior del vértice




Expediente: DES01/99/07/0018-DES10-01

Término Municipal: Es Castell

Fecha: Diciembre 2022

Vista posterior del vértice



Vista hacia el mar del vértice



Expediente: DES01/99/07/0018-DES10-01

Término Municipal: Es Castell

Fecha: Diciembre 2022

RESEÑA DE VÉRTICE

Vértice: 153

Situación: Cales Fonts

Señal: Pintura rosa

Coordenadas U.T.M.

X= 610753,31

Y= 4414987,14

Huso:

FOTOGRAFÍA

Vista anterior del vértice



Expediente: DES01/99/07/0018-DES10-01


Término Municipal: Es Castell

Fecha: Diciembre 2022

Vista posterior del vértice



Vista hacia el mar del vértice



Expediente: DES01/99/07/0018-DES10-01

Término Municipal: Es Castell

Fecha: Diciembre 2022

RESEÑA DE VÉRTICE

Vértice: 154

Situación: Cales Fonts

Señal: Pintura rosa

Coordenadas U.T.M.

X= 610770,79

Y= 4414981,3

Huso:

FOTOGRAFÍA

Vista anterior del vértice



Expediente: DES01/99/07/0018-DES10-01

Término Municipal: Es Castell

Fecha: Diciembre 2022

Vista posterior del vértice



Vista desde el mar del vértice



Expediente: DES01/99/07/0018-DES10-01

Término Municipal: Es Castell

Fecha: Diciembre 2022

Vista hacia el mar del vértice



Expediente: DES01/99/07/0018-DES10-01

Término Municipal: Es Castell

Fecha: Diciembre 2022

RESEÑA DE VÉRTICE

Vértice: 155

Situación: Cales Fonts

Señal: Pintura rosa

Coordenadas U.T.M.


X= 610789,61

Y= 4414980,6

Huso:

FOTOGRAFÍA

Vista anterior del vértice



Expediente: DES01/99/07/0018-DES10-01

Término Municipal: Es Castell

Fecha: Diciembre 2022

Vista posterior del vértice



Vista desde el mar del vértice



Expediente: DES01/99/07/0018-DES10-01

Término Municipal: Es Castell

Fecha: Diciembre 2022

Vista hacia el mar del vértice



Expediente: DES01/99/07/0018-DES10-01

Término Municipal: Es Castell

Fecha: Diciembre 2022

RESEÑA DE VÉRTICE

Vértice: 156

Situación: Cales Fonts

Señal: Pintura rosa

Coordenadas U.T.M.


X= 610828,81

Y= 4414972,02

Huso:

FOTOGRAFÍA

Vista anterior del vértice



Expediente: DES01/99/07/0018-DES10-01

Término Municipal: Es Castell

Fecha: Diciembre 2022

Vista posterior del vértice



Vista hacia el mar del vértice



Expediente: DES01/99/07/0018-DES10-01

Término Municipal: Es Castell

Fecha: Diciembre 2022

RESEÑA DE VÉRTICE

Vértice: 158

Situación: Cales Fonts

Señal: Pintura rosa

Coordenadas U.T.M.

X= 610862,19

Y= 4414956,74

Huso:

FOTOGRAFÍA

Vista anterior del vértice



Expediente: DES01/99/07/0018-DES10-01

Término Municipal: Es Castell

Fecha: Diciembre 2022

Vista hacia el mar del vértice



Expediente: DES01/99/07/0018-DES10-01

Término Municipal: Es Castell

Fecha: Diciembre 2022

RESEÑA DE VÉRTICE

Vértice: 160

Situación: Cales Fonts

Señal: Pintura rosa

Coordenadas U.T.M.

X= 610888,45

Y= 4414938,65

Huso:

FOTOGRAFÍA

Vista anterior del vértice



Expediente: DES01/99/07/0018-DES10-01

Término Municipal: Es Castell

Fecha: Diciembre 2022

Vista posterior del vértice



Vista hacia el mar del vértice



Expediente: DES01/99/07/0018-DES10-01

Término Municipal: Es Castell

Fecha: Diciembre 2022

RESEÑA DE VÉRTICE

Vértice: 165

Situación: Cala Pedrera

Señal: Pintura rosa

Coordenadas U.T.M.

X= 610860,89

Y= 4414872,57

Huso:

FOTOGRAFÍA

Vista anterior del vértice



Expediente: DES01/99/07/0018-DES10-01

Término Municipal: Es Castell

Fecha: Diciembre 2022

Vista posterior del vértice



Vista desde el mar del vértice



Expediente: DES01/99/07/0018-DES10-01

Término Municipal: Es Castell

Fecha: Diciembre 2022

RESEÑA DE VÉRTICE

Vértice: 166

Situación: Cala Pedrera

Señal: Pintura rosa

Coordenadas U.T.M.

X= 610851,62

Y= 4414859,9

Huso:

FOTOGRAFÍA

Vista anterior del vértice



Expediente: DES01/99/07/0018-DES10-01

Término Municipal: Es Castell

Fecha: Diciembre 2022

Vista posterior del vértice



Vista desde el mar del vértice



Expediente: DES01/99/07/0018-DES10-01

Término Municipal: Es Castell

Fecha: Diciembre 2022

Vista hacia el mar del vértice



Expediente: DES01/99/07/0018-DES10-01

Término Municipal: Es Castell

Fecha: Diciembre 2022

RESEÑA DE VÉRTICE

Vértice: 167

Situación: Cala Pedrera

Señal: Pintura rosa

Coordenadas U.T.M.

X= 610829,45

Y= 4414824,8

Huso:

FOTOGRAFÍA

Vista anterior del vértice



Expediente: DES01/99/07/0018-DES10-01

Término Municipal: Es Castell

Fecha: Diciembre 2022

Vista hacia el mar del vértice



Expediente: DES01/99/07/0018-DES10-01

Término Municipal: Es Castell

Fecha: Diciembre 2022

RESEÑA DE VÉRTICE

Vértice: 168

Situación: Cala Pedrera

Señal: Pintura rosa

Coordenadas U.T.M.

X= 610829,21

Y= 4414808,63

Huso:

FOTOGRAFÍA

Vista anterior del vértice



Expediente: DES01/99/07/0018-DES10-01

Término Municipal: Es Castell

Fecha: Diciembre 2022

Vista posterior del vértice



Vista desde el mar del vértice



Expediente: DES01/99/07/0018-DES10-01

Término Municipal: Es Castell

Fecha: Diciembre 2022

Vista hacia el mar del vértice



Expediente: DES01/99/07/0018-DES10-01

Término Municipal: Es Castell

Fecha: Diciembre 2022

RESEÑA DE VÉRTICE

Vértice: 169

Situación: Cala Pedrera

Señal: Pintura rosa

Coordenadas U.T.M.

X= 610832,5

Y= 4414791,49

Huso:

FOTOGRAFÍA

Vista anterior del vértice




Expediente: DES01/99/07/0018-DES10-01

Término Municipal: Es Castell

Fecha: Diciembre 2022

Vista posterior del vértice



Vista desde el mar del vértice



Expediente: DES01/99/07/0018-DES10-01

Término Municipal: Es Castell

Fecha: Diciembre 2022

Vista hacia el mar del vértice



Expediente: DES01/99/07/0018-DES10-01

Término Municipal: Es Castell

Fecha: Diciembre 2022

RESEÑA DE VÉRTICE

Vértice: 170

Situación: Cala Pedrera

Señal: Pintura rosa

Coordenadas U.T.M.

X= 610833,45

Y= 4414777,13

Huso:

FOTOGRAFÍA

Vista anterior del vértice



Expediente: DES01/99/07/0018-DES10-01

Término Municipal: Es Castell

Fecha: Diciembre 2022

Vista posterior del vértice



Vista desde el mar del vértice




Expediente: DES01/99/07/0018-DES10-01

Término Municipal: Es Castell

Fecha: Diciembre 2022

Vista hacia el mar del vértice



Expediente: DES01/99/07/0018-DES10-01

Término Municipal: Es Castell

Fecha: Diciembre 2022

RESEÑA DE VÉRTICE

Vértice: 171

Situación: Cala Pedrera

Señal: Pintura rosa

Coordenadas U.T.M.

X= 610824,22

Y= 4414750,8

Huso:

FOTOGRAFÍA

Vista anterior del vértice




Expediente: DES01/99/07/0018-DES10-01

Término Municipal: Es Castell

Fecha: Diciembre 2022

Vista posterior del vértice



Vista hacia el mar del vértice



Expediente: DES01/99/07/0018-DES10-01

Término Municipal: Es Castell

Fecha: Diciembre 2022

RESEÑA DE VÉRTICE

Vértice: 173

Situación: Cala Pedrera

Señal: Pintura rosa

Coordenadas U.T.M.

X= 610808,32

Y= 4414726,78

Huso:

FOTOGRAFÍA

Vista anterior del vértice




Expediente: DES01/99/07/0018-DES10-01

Término Municipal: Es Castell

Fecha: Diciembre 2022

Vista posterior del vértice



Vista desde el mar del vértice



Expediente: DES01/99/07/0018-DES10-01

Término Municipal: Es Castell

Fecha: Diciembre 2022

Vista hacia el mar del vértice



Expediente: DES01/99/07/0018-DES10-01

Término Municipal: Es Castell

Fecha: Diciembre 2022

RESEÑA DE VÉRTICE

Vértice: 174

Situación: Cala Pedrera

Señal: Pintura rosa

Coordenadas U.T.M.

X= 610792,7

Y= 4414708,96

Huso:

FOTOGRAFÍA

Vista anterior del vértice




Expediente: DES01/99/07/0018-DES10-01

Término Municipal: Es Castell

Fecha: Diciembre 2022

Vista posterior del vértice



Vista hacia el mar del vértice



Expediente: DES01/99/07/0018-DES10-01

Término Municipal: Es Castell

Fecha: Diciembre 2022

RESEÑA DE VÉRTICE

Vértice: 175

Situación: Cala Pedrera

Señal: Pintura rosa

Coordenadas U.T.M.

X= 610776,09

Y= 4414699,39

Huso:

FOTOGRAFÍA

Vista hacia el mar del vértice



Expediente: DES01/99/07/0018-DES10-01

Término Municipal: Es Castell

Fecha: Diciembre 2022

RESEÑA DE VÉRTICE

Vértice: 176

Situación: Cala Pedrera

Señal: Pintura rosa

Coordenadas U.T.M.

X= 610768,52

Y= 4414697,61

Huso:

FOTOGRAFÍA

Vista anterior del vértice



Expediente: DES01/99/07/0018-DES10-01

Término Municipal: Es Castell

Fecha: Diciembre 2022

Vista posterior del vértice



Vista hacia el mar del vértice



Expediente: DES01/99/07/0018-DES10-01

Término Municipal: Es Castell

Fecha: Diciembre 2022

RESEÑA DE VÉRTICE

Vértice: 177

Situación: Cala Pedrera

Señal: Pintura rosa

Coordenadas U.T.M.

X= 610756,41

Y= 4414671,97

Huso:

FOTOGRAFÍA

Vista anterior del vértice



Expediente: DES01/99/07/0018-DES10-01

Término Municipal: Es Castell

Fecha: Diciembre 2022

Vista posterior del vértice



Vista hacia el mar del vértice



Expediente: DES01/99/07/0018-DES10-01

Término Municipal: Es Castell

Fecha: Diciembre 2022

RESEÑA DE VÉRTICE

Vértice: 178

Situación: Cala Pedrera

Señal: Pintura rosa

Coordenadas U.T.M.

X= 610763,37

Y= 4414651,9

Huso:

FOTOGRAFÍA

Vista anterior del vértice



Expediente: DES01/99/07/0018-DES10-01

Término Municipal: Es Castell

Fecha: Diciembre 2022

Vista posterior del vértice



Vista desde el mar del vértice



Expediente: DES01/99/07/0018-DES10-01

Término Municipal: Es Castell

Fecha: Diciembre 2022

Vista hacia el mar del vértice



Expediente: DES01/99/07/0018-DES10-01

Término Municipal: Es Castell

Fecha: Diciembre 2022

RESEÑA DE VÉRTICE

Vértice: 180

Situación: Cala Pedrera

Señal: Pintura rosa

Coordenadas U.T.M.

X= 610815,91

Y= 4414665,62

Huso:

FOTOGRAFÍA

Vista anterior del vértice




Expediente: DES01/99/07/0018-DES10-01

Término Municipal: Es Castell

Fecha: Diciembre 2022

Vista posterior del vértice



Vista desde el mar del vértice



Expediente: DES01/99/07/0018-DES10-01

Término Municipal: Es Castell

Fecha: Diciembre 2022

Vista hacia el mar del vértice



Expediente: DES01/99/07/0018-DES10-01

Término Municipal: Es Castell

Fecha: Diciembre 2022

RESEÑA DE VÉRTICE

Vértice: 181

Situación: Cala Pedrera

Señal: Pintura rosa

Coordenadas U.T.M.


X= 610823,93

Y= 4414669,5

Huso:

FOTOGRAFÍA

Vista anterior del vértice




Expediente: DES01/99/07/0018-DES10-01

Término Municipal: Es Castell

Fecha: Diciembre 2022

Vista posterior del vértice



Vista desde el mar del vértice



Expediente: DES01/99/07/0018-DES10-01

Término Municipal: Es Castell

Fecha: Diciembre 2022

Vista hacia el mar del vértice



Expediente: DES01/99/07/0018-DES10-01

Término Municipal: Es Castell

Fecha: Diciembre 2022

RESEÑA DE VÉRTICE

Vértice: 182

Situación: Cala Pedrera

Señal: Pintura rosa

Coordenadas U.T.M.

X= 610848,1

Y= 4414678,95

Huso:

FOTOGRAFÍA

Vista anterior del vértice



Expediente: DES01/99/07/0018-DES10-01

Término Municipal: Es Castell

Fecha: Diciembre 2022

Vista posterior del vértice



Vista desde el mar del vértice




Expediente: DES01/99/07/0018-DES10-01

Término Municipal: Es Castell

Fecha: Diciembre 2022

Vista hacia el mar del vértice



Expediente: DES01/99/07/0018-DES10-01

Término Municipal: Es Castell

Fecha: Diciembre 2022

RESEÑA DE VÉRTICE

Vértice: 183

Situación: Cala Pedrera

Señal: Pintura rosa

Coordenadas U.T.M.

X= 610873,89

Y= 4414683,23

Huso:

FOTOGRAFÍA

Vista anterior del vértice



Expediente: DES01/99/07/0018-DES10-01

Término Municipal: Es Castell

Fecha: Diciembre 2022

Vista posterior del vértice



Vista desde el mar del vértice



Expediente: DES01/99/07/0018-DES10-01

Término Municipal: Es Castell

Fecha: Diciembre 2022

Vista hacia el mar del vértice



Expediente: DES01/99/07/0018-DES10-01

Término Municipal: Es Castell

Fecha: Diciembre 2022

RESEÑA DE VÉRTICE

Vértice: 184

Situación: Cala Pedrera

Señal: Pintura rosa

Coordenadas U.T.M.

X= 610887,02

Y= 4414686,65

Huso:

FOTOGRAFÍA

Vista anterior del vértice



Expediente: DES01/99/07/0018-DES10-01

Término Municipal: Es Castell

Fecha: Diciembre 2022

Vista posterior del vértice



Vista desde el mar del vértice



Expediente: DES01/99/07/0018-DES10-01

Término Municipal: Es Castell

Fecha: Diciembre 2022

Vista hacia el mar del vértice



Expediente: DES01/99/07/0018-DES10-01

Término Municipal: Es Castell

Fecha: Diciembre 2022

RESEÑA DE VÉRTICE

Vértice: 185

Situación: Cala Pedrera

Señal: Pintura rosa

Coordenadas U.T.M.

X= 610904,86

Y= 4414691,7

Huso:

FOTOGRAFÍA

Vista anterior del vértice



Expediente: DES01/99/07/0018-DES10-01

Término Municipal: Es Castell

Fecha: Diciembre 2022

Vista posterior del vértice



Vista desde el mar del vértice




Expediente: DES01/99/07/0018-DES10-01

Término Municipal: Es Castell

Fecha: Diciembre 2022

Vista hacia el mar del vértice



Expediente: DES01/99/07/0018-DES10-01

Término Municipal: Es Castell

Fecha: Diciembre 2022

RESEÑA DE VÉRTICE

Vértice: 186

Situación: Cala Pedrera

Señal: Pintura rosa

Coordenadas U.T.M.

X= 610932,5

Y= 4414714,23

Huso:

FOTOGRAFÍA

Vista posterior del vértice




Expediente: DES01/99/07/0018-DES10-01

Término Municipal: Es Castell

Fecha: Diciembre 2022

Vista hacia el mar del vértice



Expediente: DES01/99/07/0018-DES10-01

Término Municipal: Es Castell

Fecha: Diciembre 2022

RESEÑA DE VÉRTICE

Vértice: 187

Situación: Cala Pedrera

Señal: Pintura rosa

Coordenadas U.T.M.

X= 610944,9

Y= 4414721,77

Huso:

FOTOGRAFÍA

Vista anterior del vértice



Expediente: DES01/99/07/0018-DES10-01

Término Municipal: Es Castell

Fecha: Diciembre 2022

Vista posterior del vértice



Vista desde el mar del vértice




Expediente: DES01/99/07/0018-DES10-01

Término Municipal: Es Castell

Fecha: Diciembre 2022

Vista hacia el mar del vértice



Expediente: DES01/99/07/0018-DES10-01

Término Municipal: Es Castell

Fecha: Diciembre 2022

RESEÑA DE VÉRTICE

Vértice: 188

Situación: Cala Pedrera

Señal: Pintura rosa

Coordenadas U.T.M.

X= 610951,73

Y= 4414733,37

Huso:

FOTOGRAFÍA

Vista anterior del vértice



Expediente: DES01/99/07/0018-DES10-01

Término Municipal: Es Castell

Fecha: Diciembre 2022

Vista desde el mar del vértice



Expediente: DES01/99/07/0018-DES10-01

Término Municipal: Es Castell

Fecha: Diciembre 2022

RESEÑA DE VÉRTICE

Vértice: 189

Situación: Cala Pedrera

Señal: Pintura rosa

Coordenadas U.T.M.


X= 610982,02

Y= 4414749,2

Huso:

FOTOGRAFÍA

Vista anterior del vértice




Expediente: DES01/99/07/0018-DES10-01

Término Municipal: Es Castell

Fecha: Diciembre 2022

Vista posterior del vértice



Vista desde el mar del vértice




Expediente: DES01/99/07/0018-DES10-01

Término Municipal: Es Castell

Fecha: Diciembre 2022

Vista hacia el mar del vértice



Expediente: DES01/99/07/0018-DES10-01

Término Municipal: Es Castell

Fecha: Diciembre 2022

RESEÑA DE VÉRTICE

Vértice: 190

Situación: Cala Pedrera

Señal: Pintura rosa

Coordenadas U.T.M.

X= 611003,01

Y= 4414747,39

Huso:

FOTOGRAFÍA

Vista anterior del vértice




Expediente: DES01/99/07/0018-DES10-01

Término Municipal: Es Castell

Fecha: Diciembre 2022

Vista posterior del vértice



Vista desde el mar del vértice




Expediente: DES01/99/07/0018-DES10-01

Término Municipal: Es Castell

Fecha: Diciembre 2022

Vista hacia el mar del vértice



Expediente: DES01/99/07/0018-DES10-01

Término Municipal: Es Castell

Fecha: Diciembre 2022

RESEÑA DE VÉRTICE

Vértice: 191

Situación: Cala Pedrera

Señal: Pintura rosa

Coordenadas U.T.M.

X= 611013,45

Y= 4414741,08

Huso:

FOTOGRAFÍA

Vista anterior del vértice



Expediente: DES01/99/07/0018-DES10-01

Término Municipal: Es Castell

Fecha: Diciembre 2022

Vista posterior del vértice



Vista desde el mar del vértice



Expediente: DES01/99/07/0018-DES10-01

Término Municipal: Es Castell

Fecha: Diciembre 2022

Vista hacia el mar del vértice



Expediente: DES01/99/07/0018-DES10-01

Término Municipal: Es Castell

Fecha: Diciembre 2022

RESEÑA DE VÉRTICE

Vértice: 192

Situación: Cala Pedrera

Señal: Pintura rosa

Coordenadas U.T.M.

X= 611026,16

Y= 4414728,91

Huso:

FOTOGRAFÍA

Vista anterior del vértice



Expediente: DES01/99/07/0018-DES10-01

Término Municipal: Es Castell

Fecha: Diciembre 2022

Vista posterior del vértice



Vista desde el mar del vértice



Expediente: DES01/99/07/0018-DES10-01

Término Municipal: Es Castell

Fecha: Diciembre 2022

Vista hacia el mar del vértice



Expediente: DES01/99/07/0018-DES10-01

Término Municipal: Es Castell

Fecha: Diciembre 2022

RESEÑA DE VÉRTICE

Vértice: 193

Situación: Cala Pedrera

Señal: Pintura rosa

Coordenadas U.T.M.

X= 611029,72

Y= 4414706,52

Huso:

FOTOGRAFÍA

Vista anterior del vértice



Expediente: DES01/99/07/0018-DES10-01

Término Municipal: Es Castell

Fecha: Diciembre 2022

Vista posterior del vértice



Vista desde el mar del vértice



Expediente: DES01/99/07/0018-DES10-01

Término Municipal: Es Castell

Fecha: Diciembre 2022

Vista hacia el mar del vértice



Expediente: DES01/99/07/0018-DES10-01

Término Municipal: Es Castell

Fecha: Diciembre 2022

RESEÑA DE VÉRTICE

Vértice: 194

Situación: Cala Pedrera

Señal: Pintura rosa

Coordenadas U.T.M.


X= 611036,62

Y= 4414685,08

Huso:

FOTOGRAFÍA

Vista anterior del vértice



Expediente: DES01/99/07/0018-DES10-01

Término Municipal: Es Castell

Fecha: Diciembre 2022

Vista posterior del vértice



Vista desde el mar del vértice



Expediente: DES01/99/07/0018-DES10-01

Término Municipal: Es Castell

Fecha: Diciembre 2022

Vista hacia el mar del vértice



Expediente: DES01/99/07/0018-DES10-01

Término Municipal: Es Castell

Fecha: Diciembre 2022

RESEÑA DE VÉRTICE

Vértice: 195

Situación: Cala Pedrera

Señal: Pintura rosa

Coordenadas U.T.M.


X= 611027,95

Y= 4414672,48

Huso:

FOTOGRAFÍA

Vista anterior del vértice



Expediente: DES01/99/07/0018-DES10-01

Término Municipal: Es Castell

Fecha: Diciembre 2022

Vista posterior del vértice



Vista desde el mar del vértice



Expediente: DES01/99/07/0018-DES10-01

Término Municipal: Es Castell

Fecha: Diciembre 2022

Vista hacia el mar del vértice



Expediente: DES01/99/07/0018-DES10-01

Término Municipal: Es Castell

Fecha: Diciembre 2022

RESEÑA DE VÉRTICE

Vértice: 196a

Situación: Cala Pedrera

Señal: Pintura rosa

Coordenadas U.T.M.

X= 611028,34

Y= 4414664,28

Huso:

FOTOGRAFÍA

Vista anterior del vértice



Expediente: DES01/99/07/0018-DES10-01

Término Municipal: Es Castell

Fecha: Diciembre 2022

Vista posterior del vértice



Expediente: DES01/99/07/0018-DES10-01

Término Municipal: Es Castell

Fecha: Diciembre 2022

RESEÑA DE VÉRTICE

Vértice: 197

Situación: Cala Pedrera

Señal: Pintura rosa

Coordenadas U.T.M.

X= 611035,76

Y= 4414652,01

Huso:

FOTOGRAFÍA

Vista anterior del vértice



Expediente: DES01/99/07/0018-DES10-01

Término Municipal: Es Castell

Fecha: Diciembre 2022

Vista posterior del vértice



Vista desde el mar del vértice



Expediente: DES01/99/07/0018-DES10-01

Término Municipal: Es Castell

Fecha: Diciembre 2022

Vista hacia el mar del vértice



Expediente: DES01/99/07/0018-DES10-01

Término Municipal: Es Castell

Fecha: Diciembre 2022

RESEÑA DE VÉRTICE

Vértice: 198

Situación: Cala Pedrera

Señal: Pintura rosa

Coordenadas U.T.M.

X= 611034,3

Y= 4414641,44

Huso:

FOTOGRAFÍA

Vista anterior del vértice




Expediente: DES01/99/07/0018-DES10-01

Término Municipal: Es Castell

Fecha: Diciembre 2022

Vista posterior del vértice



Vista desde el mar del vértice




Expediente: DES01/99/07/0018-DES10-01

Término Municipal: Es Castell

Fecha: Diciembre 2022

Vista hacia el mar del vértice



Expediente: DES01/99/07/0018-DES10-01

Término Municipal: Es Castell

Fecha: Diciembre 2022

RESEÑA DE VÉRTICE

Vértice: 199

Situación: Cala Pedrera

Señal: Pintura rosa

Coordenadas U.T.M.


X= 611041,97

Y= 4414633,52

Huso:

FOTOGRAFÍA

Vista anterior del vértice



Expediente: DES01/99/07/0018-DES10-01

Término Municipal: Es Castell

Fecha: Diciembre 2022

Vista posterior del vértice



Vista desde el mar del vértice



Expediente: DES01/99/07/0018-DES10-01

Término Municipal: Es Castell

Fecha: Diciembre 2022

Vista hacia el mar del vértice



Expediente: DES01/99/07/0018-DES10-01

Término Municipal: Es Castell

Fecha: Diciembre 2022

RESEÑA DE VÉRTICE

Vértice: 200a

Situación: Cala Pedrera

Señal: Pintura rosa

Coordenadas U.T.M.

X= 611053,91

Y= 4414635,14

Huso:

FOTOGRAFÍA

Vista posterior del vértice



Expediente: DES01/99/07/0018-DES10-01

Término Municipal: Es Castell

Fecha: Diciembre 2022

RESEÑA DE VÉRTICE

Vértice: 201

Situación: Cala Pedrera

Señal: Pintura rosa

Coordenadas U.T.M.

X= 611059,57

Y= 4414634,85

Huso:

FOTOGRAFÍA

Vista anterior del vértice



Expediente: DES01/99/07/0018-DES10-01

Término Municipal: Es Castell

Fecha: Diciembre 2022

Vista posterior del vértice



Vista desde el mar del vértice




Expediente: DES01/99/07/0018-DES10-01

Término Municipal: Es Castell

Fecha: Diciembre 2022

Vista hacia el mar del vértice



Expediente: DES01/99/07/0018-DES10-01

Término Municipal: Es Castell

Fecha: Diciembre 2022

RESEÑA DE VÉRTICE

Vértice: 202a

Situación: Cala Pedrera

Señal: Pintura rosa

Coordenadas U.T.M.

X= 611072,77

Y= 4414621,18

Huso:

FOTOGRAFÍA

Vista anterior del vértice




Expediente: DES01/99/07/0018-DES10-01

Término Municipal: Es Castell

Fecha: Diciembre 2022

Vista posterior del vértice



Vista desde el mar del vértice



Expediente: DES01/99/07/0018-DES10-01

Término Municipal: Es Castell

Fecha: Diciembre 2022

Vista hacia el mar del vértice



Expediente: DES01/99/07/0018-DES10-01

Término Municipal: Es Castell

Fecha: Diciembre 2022

RESEÑA DE VÉRTICE

Vértice: 203a

Situación: Cala Pedrera

Señal: Pintura rosa

Coordenadas U.T.M.


X= 611099,02

Y= 4414627,05

Huso:

FOTOGRAFÍA

Vista posterior del vértice



Expediente: DES01/99/07/0018-DES10-01


Término Municipal: Es Castell

Fecha: Diciembre 2022

Vista desde el mar del vértice



Vista hacia el mar del vértice



Expediente: DES01/99/07/0018-DES10-01

Término Municipal: Es Castell

Fecha: Diciembre 2022

RESEÑA DE VÉRTICE

Vértice: 204a

Situación: Cala Pedrera

Señal: Pintura rosa

Coordenadas U.T.M.

X= 611107,62

Y= 4414628,31

Huso:

FOTOGRAFÍA

Vista anterior del vértice




Expediente: DES01/99/07/0018-DES10-01

Término Municipal: Es Castell

Fecha: Diciembre 2022

Vista posterior del vértice



Vista desde el mar del vértice




Expediente: DES01/99/07/0018-DES10-01

Término Municipal: Es Castell

Fecha: Diciembre 2022

Vista hacia el mar del vértice



Expediente: DES01/99/07/0018-DES10-01

Término Municipal: Es Castell

Fecha: Diciembre 2022

RESEÑA DE VÉRTICE

Vértice: 205

Situación: Cala Pedrera

Señal: Pintura rosa

Coordenadas U.T.M.

X= 611124,53

Y= 4414631,46

Huso:

FOTOGRAFÍA

Vista anterior del vértice




Expediente: DES01/99/07/0018-DES10-01

Término Municipal: Es Castell

Fecha: Diciembre 2022

Vista posterior del vértice



Vista desde el mar del vértice



Expediente: DES01/99/07/0018-DES10-01

Término Municipal: Es Castell

Fecha: Diciembre 2022

Vista hacia el mar del vértice



Expediente: DES01/99/07/0018-DES10-01

Término Municipal: Es Castell

Fecha: Diciembre 2022

RESEÑA DE VÉRTICE

Vértice: 206

Situación: Cala Pedrera

Señal: Pintura rosa

Coordenadas U.T.M.

X= 611161,49

Y= 4414613,67

Huso:

FOTOGRAFÍA

Vista anterior del vértice



Expediente: DES01/99/07/0018-DES10-01

Término Municipal: Es Castell

Fecha: Diciembre 2022

Vista posterior del vértice



Vista desde el mar del vértice




Expediente: DES01/99/07/0018-DES10-01

Término Municipal: Es Castell

Fecha: Diciembre 2022

Vista hacia el mar del vértice



Expediente: DES01/99/07/0018-DES10-01

Término Municipal: Es Castell

Fecha: Diciembre 2022

RESEÑA DE VÉRTICE

Vértice: 207

Situación: Cala Pedrera

Señal: Pintura rosa

Coordenadas U.T.M.

X= 611173,

Y= 4414602,34

Huso:

FOTOGRAFÍA

Vista anterior del vértice




Expediente: DES01/99/07/0018-DES10-01

Término Municipal: Es Castell

Fecha: Diciembre 2022

Vista posterior del vértice



Vista desde el mar del vértice




Expediente: DES01/99/07/0018-DES10-01

Término Municipal: Es Castell

Fecha: Diciembre 2022

Vista hacia el mar del vértice



Expediente: DES01/99/07/0018-DES10-01

Término Municipal: Es Castell

Fecha: Diciembre 2022

RESEÑA DE VÉRTICE

Vértice: 208

Situación: Cala Pedrera

Señal: Pintura rosa

Coordenadas U.T.M.

X= 611186,87

Y= 4414595,01

Huso:

FOTOGRAFÍA

Vista anterior del vértice




Expediente: DES01/99/07/0018-DES10-01

Término Municipal: Es Castell

Fecha: Diciembre 2022

Vista posterior del vértice



Vista desde el mar del vértice




Expediente: DES01/99/07/0018-DES10-01

Término Municipal: Es Castell

Fecha: Diciembre 2022

Vista hacia el mar del vértice



Expediente: DES01/99/07/0018-DES10-01

Término Municipal: Es Castell

Fecha: Diciembre 2022

RESEÑA DE VÉRTICE

Vértice: 209

Situación: Cala Pedrera

Señal: Pintura rosa

Coordenadas U.T.M.


X= 611209,4

Y= 4414583,56

Huso:

FOTOGRAFÍA

Vista anterior del vértice




Expediente: DES01/99/07/0018-DES10-01

Término Municipal: Es Castell

Fecha: Diciembre 2022

Vista posterior del vértice



Vista desde el mar del vértice



Expediente: DES01/99/07/0018-DES10-01

Término Municipal: Es Castell

Fecha: Diciembre 2022

Vista hacia el mar del vértice



Expediente: DES01/99/07/0018-DES10-01

Término Municipal: Es Castell

Fecha: Diciembre 2022

RESEÑA DE VÉRTICE

Vértice: 210

Situación: Cala Pedrera

Señal: Pintura rosa

Coordenadas U.T.M.

X= 611222,09

Y= 4414583,26

Huso:

FOTOGRAFÍA

Vista anterior del vértice




Expediente: DES01/99/07/0018-DES10-01

Término Municipal: Es Castell

Fecha: Diciembre 2022

Vista posterior del vértice



Vista desde el mar del vértice



Expediente: DES01/99/07/0018-DES10-01

Término Municipal: Es Castell

Fecha: Diciembre 2022

Vista hacia el mar del vértice



Expediente: DES01/99/07/0018-DES10-01

Término Municipal: Es Castell

Fecha: Diciembre 2022

RESEÑA DE VÉRTICE

Vértice: 211

Situación: Cala Pedrera

Señal: Pintura rosa

Coordenadas U.T.M.

X= 611239,88

Y= 4414570,51

Huso:

FOTOGRAFÍA

Vista anterior del vértice




Expediente: DES01/99/07/0018-DES10-01

Término Municipal: Es Castell

Fecha: Diciembre 2022

Vista posterior del vértice



Vista desde el mar del vértice



Expediente: DES01/99/07/0018-DES10-01

Término Municipal: Es Castell

Fecha: Diciembre 2022

Vista hacia el mar del vértice



Expediente: DES01/99/07/0018-DES10-01

Término Municipal: Es Castell

Fecha: Diciembre 2022

RESEÑA DE VÉRTICE

Vértice: 254

Situación: Ses calderes

Señal: Pintura rosa

Coordenadas U.T.M.

X= 611792,04

Y= 4413616,86

Huso:

FOTOGRAFÍA

Vista anterior del vértice




Expediente: DES01/99/07/0018-DES10-01


Término Municipal: Es Castell

Fecha: Diciembre 2022

Vista posterior del vértice



Vista hacia el mar del vértice



Expediente: DES01/99/07/0018-DES10-01

Término Municipal: Es Castell

Fecha: Diciembre 2022

RESEÑA DE VÉRTICE

Vértice: 255

Situación: Ses calderes

Señal: Pintura rosa

Coordenadas U.T.M.


X= 611781,56

Y= 4413606,15

Huso:

FOTOGRAFÍA

Vista anterior del vértice




Expediente: DES01/99/07/0018-DES10-01

Término Municipal: Es Castell

Fecha: Diciembre 2022

Vista posterior del vértice



Vista desde el mar del vértice



Expediente: DES01/99/07/0018-DES10-01

Término Municipal: Es Castell

Fecha: Diciembre 2022

Vista hacia el mar del vértice



Expediente: DES01/99/07/0018-DES10-01

Término Municipal: Es Castell

Fecha: Diciembre 2022

RESEÑA DE VÉRTICE

Vértice: 256

Situación: Ses calderes

Señal: Pintura rosa

Coordenadas U.T.M.


X= 611778,2

Y= 4413592,88

Huso:

FOTOGRAFÍA

Vista anterior del vértice




Expediente: DES01/99/07/0018-DES10-01

Término Municipal: Es Castell

Fecha: Diciembre 2022

Vista posterior del vértice



Vista desde el mar del vértice




Expediente: DES01/99/07/0018-DES10-01

Término Municipal: Es Castell

Fecha: Diciembre 2022

Vista hacia el mar del vértice



Expediente: DES01/99/07/0018-DES10-01

Término Municipal: Es Castell

Fecha: Diciembre 2022

RESEÑA DE VÉRTICE

Vértice: 257

Situación: Ses calderes

Señal: Pintura rosa

Coordenadas U.T.M.


X= 611711,6

Y= 4413533,12

Huso:

FOTOGRAFÍA

Vista anterior del vértice




Expediente: DES01/99/07/0018-DES10-01

Término Municipal: Es Castell

Fecha: Diciembre 2022

Vista posterior del vértice



Vista desde el mar del vértice



Expediente: DES01/99/07/0018-DES10-01

Término Municipal: Es Castell

Fecha: Diciembre 2022

Vista hacia el mar del vértice



Expediente: DES01/99/07/0018-DES10-01

Término Municipal: Es Castell

Fecha: Diciembre 2022

RESEÑA DE VÉRTICE

Vértice: 258

Situación: Ses calderes

Señal: Pintura rosa

Coordenadas U.T.M.

X= 611699,66

Y= 4413533,37

Huso:

FOTOGRAFÍA

Vista anterior del vértice

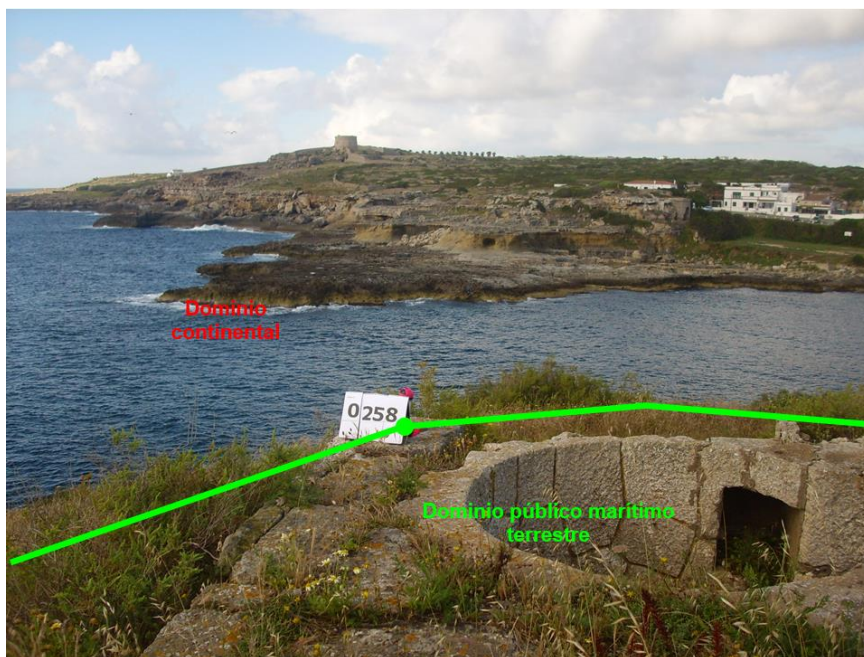


Expediente: DES01/99/07/0018-DES10-01

Término Municipal: Es Castell

Fecha: Diciembre 2022

Vista posterior del vértice



Vista hacia el mar del vértice



Expediente: DES01/99/07/0018-DES10-01

Término Municipal: Es Castell

Fecha: Diciembre 2022

RESEÑA DE VÉRTICE

Vértice: 259

Situación: Ses calderes

Señal: Pintura rosa

Coordenadas U.T.M.

X= 611691,56

Y= 4413524,45

Huso:

FOTOGRAFÍA

Vista anterior del vértice




Expediente: DES01/99/07/0018-DES10-01

Término Municipal: Es Castell

Fecha: Diciembre 2022

Vista posterior del vértice



Vista hacia el mar del vértice



Expediente: DES01/99/07/0018-DES10-01

Término Municipal: Es Castell

Fecha: Diciembre 2022

RESEÑA DE VÉRTICE

Vértice: 260

Situación: Ses calderes

Señal: Pintura rosa

Coordenadas U.T.M.


X= 611685,51

Y= 4413531,3

Huso:

FOTOGRAFÍA

Vista posterior del vértice



Expediente: DES01/99/07/0018-DES10-01

Término Municipal: Es Castell

Fecha: Diciembre 2022

Vista desde el mar del vértice



Vista hacia el mar del vértice



Expediente: DES01/99/07/0018-DES10-01

Término Municipal: Es Castell

Fecha: Diciembre 2022

RESEÑA DE VÉRTICE

Vértice: 261

Situación: Ses calderes

Señal: Pintura rosa

Coordenadas U.T.M.

X= 611613,47

Y= 4413530,93

Huso:

FOTOGRAFÍA

Vista anterior del vértice




Expediente: DES01/99/07/0018-DES10-01


Término Municipal: Es Castell

Fecha: Diciembre 2022

Vista posterior del vértice



Vista desde el mar del vértice




Expediente: DES01/99/07/0018-DES10-01

Término Municipal: Es Castell

Fecha: Diciembre 2022

Vista hacia el mar del vértice



Expediente: DES01/99/07/0018-DES10-01

Término Municipal: Es Castell

Fecha: Diciembre 2022

RESEÑA DE VÉRTICE

Vértice: 262

Situación: Ses calderes

Señal: Pintura rosa

Coordenadas U.T.M.

X= 611596,09

Y= 4413521,11

Huso:

FOTOGRAFÍA

Vista anterior del vértice

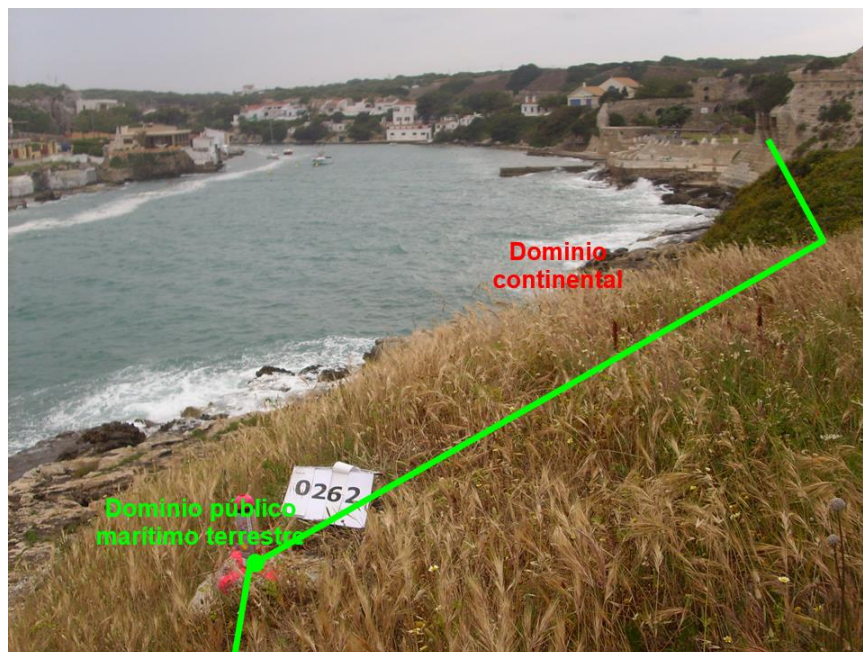


Expediente: DES01/99/07/0018-DES10-01

Término Municipal: Es Castell

Fecha: Diciembre 2022

Vista posterior del vértice



Vista desde el mar del vértice



Expediente: DES01/99/07/0018-DES10-01

Término Municipal: Es Castell

Fecha: Diciembre 2022

Vista hacia el mar del vértice



Expediente: DES01/99/07/0018-DES10-01

Término Municipal: Es Castell

Fecha: Diciembre 2022

RESEÑA DE VÉRTICE

Vértice: 263

Situación: Ses calderes

Señal: Pintura rosa

Coordenadas U.T.M.


X= 611557,47

Y= 4413558,54

Huso:

FOTOGRAFÍA

Vista anterior del vértice




Expediente: DES01/99/07/0018-DES10-01

Término Municipal: Es Castell

Fecha: Diciembre 2022

Vista posterior del vértice



Vista desde el mar del vértice



Expediente: DES01/99/07/0018-DES10-01

Término Municipal: Es Castell

Fecha: Diciembre 2022

Vista hacia el mar del vértice



Expediente: DES01/99/07/0018-DES10-01

Término Municipal: Es Castell

Fecha: Diciembre 2022

RESEÑA DE VÉRTICE

Vértice: 264

Situación: Cala Sant Esteve

Señal: Pintura rosa

Coordenadas U.T.M.

X= 611507,06

Y= 4413560,92

Huso:

FOTOGRAFÍA

Vista anterior del vértice




Expediente: DES01/99/07/0018-DES10-01


Término Municipal: Es Castell

Fecha: Diciembre 2022

Vista posterior del vértice



Vista desde el mar del vértice



Expediente: DES01/99/07/0018-DES10-01

Término Municipal: Es Castell

Fecha: Diciembre 2022

Vista hacia el mar del vértice



Expediente: DES01/99/07/0018-DES10-01

Término Municipal: Es Castell

Fecha: Diciembre 2022

RESEÑA DE VÉRTICE

Vértice: 266

Situación: Cala Sant Esteve

Señal: Pintura rosa

Coordenadas U.T.M.

X= 611384,85

Y= 4413562,89

Huso:

FOTOGRAFÍA

Vista desde el mar del vértice



Expediente: DES01/99/07/0018-DES10-01

Término Municipal: Es Castell

Fecha: Diciembre 2022

RESEÑA DE VÉRTICE

Vértice: 267

Situación: Cala Sant Esteve

Señal: Pintura rosa

Coordenadas U.T.M.

X= 611375,96

Y= 4413564,72

Huso:

FOTOGRAFÍA

Vista anterior del vértice



Expediente: DES01/99/07/0018-DES10-01

Término Municipal: Es Castell

Fecha: Diciembre 2022

Vista posterior del vértice



Vista desde el mar del vértice



Expediente: DES01/99/07/0018-DES10-01

Término Municipal: Es Castell

Fecha: Diciembre 2022

Vista hacia el mar del vértice



Expediente: DES01/99/07/0018-DES10-01

Término Municipal: Es Castell

Fecha: Diciembre 2022

RESEÑA DE VÉRTICE

Vértice: 268

Situación: Cala Sant Esteve

Señal: Pintura rosa

Coordenadas U.T.M.

X= 611327,29

Y= 4413550,4

Huso:

FOTOGRAFÍA

Vista anterior del vértice



Expediente: DES01/99/07/0018-DES10-01

Término Municipal: Es Castell

Fecha: Diciembre 2022

Vista posterior del vértice



Vista desde el mar del vértice



Expediente: DES01/99/07/0018-DES10-01

Término Municipal: Es Castell

Fecha: Diciembre 2022

Vista hacia el mar del vértice



Expediente: DES01/99/07/0018-DES10-01

Término Municipal: Es Castell

Fecha: Diciembre 2022

RESEÑA DE VÉRTICE

Vértice: 269

Situación: Cala Sant Esteve

Señal: Pintura rosa

Coordenadas U.T.M.

X= 611291,84

Y= 4413535,92

Huso:

FOTOGRAFÍA

Vista anterior del vértice



Expediente: DES01/99/07/0018-DES10-01

Término Municipal: Es Castell

Fecha: Diciembre 2022

Vista posterior del vértice



Vista desde el mar del vértice



Expediente: DES01/99/07/0018-DES10-01

Término Municipal: Es Castell

Fecha: Diciembre 2022

Vista hacia el mar del vértice



Expediente: DES01/99/07/0018-DES10-01

Término Municipal: Es Castell

Fecha: Diciembre 2022

RESEÑA DE VÉRTICE

Vértice: 270

Situación: Cala Sant Esteve

Señal: Pintura rosa

Coordenadas U.T.M.

X= 611278,22

Y= 4413532,23

Huso:

FOTOGRAFÍA

Vista hacia el mar del vértice



Expediente: DES01/99/07/0018-DES10-01

Término Municipal: Es Castell

Fecha: Diciembre 2022

RESEÑA DE VÉRTICE

Vértice: 271

Situación: Cala Sant Esteve

Señal: Pintura rosa

Coordenadas U.T.M.

X= 611261,57

Y= 4413503,9

Huso:

FOTOGRAFÍA

Vista anterior del vértice



Expediente: DES01/99/07/0018-DES10-01

Término Municipal: Es Castell

Fecha: Diciembre 2022

Vista posterior del vértice



Vista desde el mar del vértice



Expediente: DES01/99/07/0018-DES10-01

Término Municipal: Es Castell

Fecha: Diciembre 2022

Vista hacia el mar del vértice



Expediente: DES01/99/07/0018-DES10-01

Término Municipal: Es Castell

Fecha: Diciembre 2022

RESEÑA DE VÉRTICE

Vértice: 272

Situación: Cala Sant Esteve

Señal: Pintura rosa

Coordenadas U.T.M.

X= 611240,94

Y= 4413487,83

Huso:

FOTOGRAFÍA

Vista anterior del vértice



Expediente: DES01/99/07/0018-DES10-01

Término Municipal: Es Castell

Fecha: Diciembre 2022

Vista posterior del vértice



Vista desde el mar del vértice



Expediente: DES01/99/07/0018-DES10-01

Término Municipal: Es Castell

Fecha: Diciembre 2022

Vista hacia el mar del vértice



Expediente: DES01/99/07/0018-DES10-01

Término Municipal: Es Castell

Fecha: Diciembre 2022

RESEÑA DE VÉRTICE

Vértice: 273

Situación: Cala Sant Esteve

Señal: Pintura rosa

Coordenadas U.T.M.

X= 611213,85

Y= 4413464,57

Huso:

FOTOGRAFÍA

Vista anterior del vértice




Expediente: DES01/99/07/0018-DES10-01

Término Municipal: Es Castell

Fecha: Diciembre 2022

Vista posterior del vértice



Vista desde el mar del vértice



Expediente: DES01/99/07/0018-DES10-01

Término Municipal: Es Castell

Fecha: Diciembre 2022

Vista hacia el mar del vértice



Expediente: DES01/99/07/0018-DES10-01

Término Municipal: Es Castell

Fecha: Diciembre 2022

RESEÑA DE VÉRTICE

Vértice: 274

Situación: Cala Sant Esteve

Señal: Pintura rosa

Coordenadas U.T.M.

X= 611195,37

Y= 4413425,23

Huso:

FOTOGRAFÍA

Vista anterior del vértice




Expediente: DES01/99/07/0018-DES10-01

Término Municipal: Es Castell

Fecha: Diciembre 2022

Vista posterior del vértice



Vista desde el mar del vértice



Expediente: DES01/99/07/0018-DES10-01

Término Municipal: Es Castell

Fecha: Diciembre 2022

Vista hacia el mar del vértice



Expediente: DES01/99/07/0018-DES10-01

Término Municipal: Es Castell

Fecha: Diciembre 2022

RESEÑA DE VÉRTICE

Vértice: 275

Situación: Cala Sant Esteve

Señal: Pintura rosa

Coordenadas U.T.M.

X= 611169,02

Y= 4413413,92

Huso:

FOTOGRAFÍA

Vista anterior del vértice



Expediente: DES01/99/07/0018-DES10-01

Término Municipal: Es Castell

Fecha: Diciembre 2022

Vista posterior del vértice



Vista desde el mar del vértice



Expediente: DES01/99/07/0018-DES10-01

Término Municipal: Es Castell

Fecha: Diciembre 2022

Vista hacia el mar del vértice



Expediente: DES01/99/07/0018-DES10-01

Término Municipal: Es Castell

Fecha: Diciembre 2022

RESEÑA DE VÉRTICE

Vértice: 276

Situación: Cala Sant Esteve

Señal: Pintura rosa

Coordenadas U.T.M.

X= 611150,35

Y= 4413412,04

Huso:

FOTOGRAFÍA

Vista anterior del vértice



Expediente: DES01/99/07/0018-DES10-01

Término Municipal: Es Castell

Fecha: Diciembre 2022

Vista posterior del vértice



Vista desde el mar del vértice



Expediente: DES01/99/07/0018-DES10-01

Término Municipal: Es Castell

Fecha: Diciembre 2022

Vista hacia el mar del vértice



Expediente: DES01/99/07/0018-DES10-01

Término Municipal: Es Castell

Fecha: Diciembre 2022

RESEÑA DE VÉRTICE

Vértice: 277

Situación: Cala Sant Esteve

Señal: Pintura rosa

Coordenadas U.T.M.

X= 611130,84

Y= 4413426,13

Huso:

FOTOGRAFÍA

Vista anterior del vértice



Expediente: DES01/99/07/0018-DES10-01

Término Municipal: Es Castell

Fecha: Diciembre 2022

Vista posterior del vértice



Vista desde el mar del vértice



Expediente: DES01/99/07/0018-DES10-01

Término Municipal: Es Castell

Fecha: Diciembre 2022

Vista hacia el mar del vértice



Expediente: DES01/99/07/0018-DES10-01

Término Municipal: Es Castell

Fecha: Diciembre 2022

RESEÑA DE VÉRTICE

Vértice: 278

Situación: Cala Sant Esteve

Señal: Pintura rosa

Coordenadas U.T.M.

X= 611110,59

Y= 4413447,75

Huso:

FOTOGRAFÍA

Vista anterior del vértice




Expediente: DES01/99/07/0018-DES10-01

Término Municipal: Es Castell

Fecha: Diciembre 2022

Vista posterior del vértice



Vista desde el mar del vértice



Expediente: DES01/99/07/0018-DES10-01

Término Municipal: Es Castell

Fecha: Diciembre 2022

Vista hacia el mar del vértice



Expediente: DES01/99/07/0018-DES10-01

Término Municipal: Es Castell

Fecha: Diciembre 2022

RESEÑA DE VÉRTICE

Vértice: 279

Situación: Cala Sant Esteve

Señal: Pintura rosa

Coordenadas U.T.M.

X= 611086,39

Y= 4413469,38

Huso:

FOTOGRAFÍA

Vista anterior del vértice




Expediente: DES01/99/07/0018-DES10-01

Término Municipal: Es Castell

Fecha: Diciembre 2022

Vista posterior del vértice



Vista desde el mar del vértice



Expediente: DES01/99/07/0018-DES10-01

Término Municipal: Es Castell

Fecha: Diciembre 2022

Vista hacia el mar del vértice



Expediente: DES01/99/07/0018-DES10-01

Término Municipal: Es Castell

Fecha: Diciembre 2022

RESEÑA DE VÉRTICE

Vértice: 280

Situación: Cala Sant Esteve

Señal: Pintura rosa

Coordenadas U.T.M.


X= 611070,24

Y= 4413469,51

Huso:

FOTOGRAFÍA

Vista anterior del vértice



Expediente: DES01/99/07/0018-DES10-01

Término Municipal: Es Castell

Fecha: Diciembre 2022

Vista posterior del vértice



Vista desde el mar del vértice




Expediente: DES01/99/07/0018-DES10-01

Término Municipal: Es Castell

Fecha: Diciembre 2022

Vista hacia el mar del vértice



Expediente: DES01/99/07/0018-DES10-01

Término Municipal: Es Castell

Fecha: Diciembre 2022

RESEÑA DE VÉRTICE

Vértice: 281

Situación: Cala Sant Esteve

Señal: Pintura rosa

Coordenadas U.T.M.

X= 611065,88

Y= 4413457,6

Huso:

FOTOGRAFÍA

Vista anterior del vértice



Expediente: DES01/99/07/0018-DES10-01

Término Municipal: Es Castell

Fecha: Diciembre 2022

Vista posterior del vértice



Vista desde el mar del vértice




Expediente: DES01/99/07/0018-DES10-01

Término Municipal: Es Castell

Fecha: Diciembre 2022

Vista hacia el mar del vértice



Expediente: DES01/99/07/0018-DES10-01

Término Municipal: Es Castell

Fecha: Diciembre 2022

RESEÑA DE VÉRTICE

Vértice: 282

Situación: Cala Sant Esteve

Señal: Pintura rosa

Coordenadas U.T.M.

X= 611105,94

Y= 4413396,73

Huso:

FOTOGRAFÍA

Vista anterior del vértice



Expediente: DES01/99/07/0018-DES10-01

Término Municipal: Es Castell

Fecha: Diciembre 2022

Vista posterior del vértice



Vista desde el mar del vértice



Expediente: DES01/99/07/0018-DES10-01

Término Municipal: Es Castell

Fecha: Diciembre 2022

Vista hacia el mar del vértice



Expediente: DES01/99/07/0018-DES10-01

Término Municipal: Es Castell

Fecha: Diciembre 2022

RESEÑA DE VÉRTICE

Vértice: 283

Situación: Cala Sant Esteve

Señal: Pintura rosa

Coordenadas U.T.M.

X= 611143,06

Y= 4413363,45

Huso:

FOTOGRAFÍA

Vista anterior del vértice



Expediente: DES01/99/07/0018-DES10-01

Término Municipal: Es Castell

Fecha: Diciembre 2022

Vista posterior del vértice



Vista desde el mar del vértice




Expediente: DES01/99/07/0018-DES10-01

Término Municipal: Es Castell

Fecha: Diciembre 2022

Vista hacia el mar del vértice



Expediente: DES01/99/07/0018-DES10-01

Término Municipal: Es Castell

Fecha: Diciembre 2022

RESEÑA DE VÉRTICE

Vértice: 284

Situación: Cala Sant Esteve

Señal: Pintura rosa

Coordenadas U.T.M.

X= 611137,85

Y= 4413352,84

Huso:

FOTOGRAFÍA

Vista anterior del vértice




Expediente: DES01/99/07/0018-DES10-01


Término Municipal: Es Castell

Fecha: Diciembre 2022

Vista posterior del vértice



Vista desde el mar del vértice



Expediente: DES01/99/07/0018-DES10-01

Término Municipal: Es Castell

Fecha: Diciembre 2022

Vista hacia el mar del vértice



Expediente: DES01/99/07/0018-DES10-01

Término Municipal: Es Castell

Fecha: Diciembre 2022

RESEÑA DE VÉRTICE

Vértice: 285

Situación: Cala Sant Esteve

Señal: Pintura rosa

Coordenadas U.T.M.

X= 611141,31

Y= 4413347,38

Huso:

FOTOGRAFÍA

Vista anterior del vértice



Expediente: DES01/99/07/0018-DES10-01

Término Municipal: Es Castell

Fecha: Diciembre 2022

Vista posterior del vértice



Vista desde el mar del vértice




Expediente: DES01/99/07/0018-DES10-01

Término Municipal: Es Castell

Fecha: Diciembre 2022

Vista hacia el mar del vértice



Expediente: DES01/99/07/0018-DES10-01

Término Municipal: Es Castell

Fecha: Diciembre 2022

RESEÑA DE VÉRTICE

Vértice: 286

Situación: Cala Sant Esteve

Señal: Pintura rosa

Coordenadas U.T.M.

X= 611144,35

Y= 4413344,3

Huso:

FOTOGRAFÍA

Vista anterior del vértice




Expediente: DES01/99/07/0018-DES10-01

Término Municipal: Es Castell

Fecha: Diciembre 2022

Vista posterior del vértice



Vista desde el mar del vértice



Expediente: DES01/99/07/0018-DES10-01

Término Municipal: Es Castell

Fecha: Diciembre 2022

Vista hacia el mar del vértice



Expediente: DES01/99/07/0018-DES10-01

Término Municipal: Es Castell

Fecha: Diciembre 2022

RESEÑA DE VÉRTICE

Vértice: 287

Situación: Cala Sant Esteve

Señal: Pintura rosa

Coordenadas U.T.M.


X= 611149,38

Y= 4413341,72

Huso:

FOTOGRAFÍA

Vista anterior del vértice




Expediente: DES01/99/07/0018-DES10-01

Término Municipal: Es Castell

Fecha: Diciembre 2022

Vista posterior del vértice



Vista desde el mar del vértice



Expediente: DES01/99/07/0018-DES10-01

Término Municipal: Es Castell

Fecha: Diciembre 2022

Vista hacia el mar del vértice



Expediente: DES01/99/07/0018-DES10-01

Término Municipal: Es Castell

Fecha: Diciembre 2022

RESEÑA DE VÉRTICE

Vértice: 288

Situación: Cala Sant Esteve

Señal: Pintura rosa

Coordenadas U.T.M.

X= 611158,22

Y= 4413341,84

Huso:

FOTOGRAFÍA

Vista anterior del vértice



Expediente: DES01/99/07/0018-DES10-01

Término Municipal: Es Castell

Fecha: Diciembre 2022

Vista posterior del vértice



Vista desde el mar del vértice



Expediente: DES01/99/07/0018-DES10-01

Término Municipal: Es Castell

Fecha: Diciembre 2022

Vista hacia el mar del vértice



Expediente: DES01/99/07/0018-DES10-01

Término Municipal: Es Castell

Fecha: Diciembre 2022

RESEÑA DE VÉRTICE

Vértice: 289

Situación: Cala Sant Esteve

Señal: Pintura rosa

Coordenadas U.T.M.


X= 611162,86

Y= 4413358,08

Huso:

FOTOGRAFÍA

Vista anterior del vértice



Expediente: DES01/99/07/0018-DES10-01

Término Municipal: Es Castell

Fecha: Diciembre 2022

Vista posterior del vértice



Vista desde el mar del vértice



Expediente: DES01/99/07/0018-DES10-01

Término Municipal: Es Castell

Fecha: Diciembre 2022

Vista hacia el mar del vértice



Expediente: DES01/99/07/0018-DES10-01

Término Municipal: Es Castell

Fecha: Diciembre 2022

RESEÑA DE VÉRTICE

Vértice: 290

Situación: Cala Sant Esteve

Señal: Pintura rosa

Coordenadas U.T.M.

X= 611172,51

Y= 4413362,32

Huso:

FOTOGRAFÍA

Vista anterior del vértice




Expediente: DES01/99/07/0018-DES10-01

Término Municipal: Es Castell

Fecha: Diciembre 2022

Vista posterior del vértice



Vista desde el mar del vértice




Expediente: DES01/99/07/0018-DES10-01

Término Municipal: Es Castell

Fecha: Diciembre 2022

Vista hacia el mar del vértice



Expediente: DES01/99/07/0018-DES10-01

Término Municipal: Es Castell

Fecha: Diciembre 2022

RESEÑA DE VÉRTICE

Vértice: 291

Situación: Cala Sant Esteve

Señal: Pintura rosa

Coordenadas U.T.M.

X= 611207,84

Y= 4413371,8

Huso:

FOTOGRAFÍA

Vista anterior del vértice




Expediente: DES01/99/07/0018-DES10-01

Término Municipal: Es Castell

Fecha: Diciembre 2022

Vista posterior del vértice



Vista desde el mar del vértice



Expediente: DES01/99/07/0018-DES10-01

Término Municipal: Es Castell

Fecha: Diciembre 2022

Vista hacia el mar del vértice



Expediente: DES01/99/07/0018-DES10-01

Término Municipal: Es Castell

Fecha: Diciembre 2022

RESEÑA DE VÉRTICE

Vértice: 292

Situación: Cala Sant Esteve

Señal: Pintura rosa

Coordenadas U.T.M.

X= 611220,11

Y= 4413382,61

Huso:

FOTOGRAFÍA

Vista anterior del vértice



Expediente: DES01/99/07/0018-DES10-01

Término Municipal: Es Castell

Fecha: Diciembre 2022

Vista posterior del vértice



Vista desde el mar del vértice



Expediente: DES01/99/07/0018-DES10-01

Término Municipal: Es Castell

Fecha: Diciembre 2022

Vista hacia el mar del vértice



Expediente: DES01/99/07/0018-DES10-01

Término Municipal: Es Castell

Fecha: Diciembre 2022

RESEÑA DE VÉRTICE

Vértice: 293

Situación: Cala Sant Esteve

Señal: Pintura rosa

Coordenadas U.T.M.

X= 611251,38

Y= 4413426,28

Huso:

FOTOGRAFÍA

Vista posterior del vértice



Expediente: DES01/99/07/0018-DES10-01

Término Municipal: Es Castell

Fecha: Diciembre 2022

RESEÑA DE VÉRTICE

Vértice: 294

Situación: Cala Sant Esteve

Señal: Pintura rosa

Coordenadas U.T.M.

X= 611270,07

Y= 4413438,25

Huso:

FOTOGRAFÍA

Vista anterior del vértice



Expediente: DES01/99/07/0018-DES10-01

Término Municipal: Es Castell

Fecha: Diciembre 2022

Vista posterior del vértice



Vista desde el mar del vértice



Expediente: DES01/99/07/0018-DES10-01

Término Municipal: Es Castell

Fecha: Diciembre 2022

Vista hacia el mar del vértice



Expediente: DES01/99/07/0018-DES10-01

Término Municipal: Es Castell

Fecha: Diciembre 2022

RESEÑA DE VÉRTICE

Vértice: 295

Situación: Cala Sant Esteve

Señal: Pintura rosa

Coordenadas U.T.M.

X= 611292,13

Y= 4413455,67

Huso:

FOTOGRAFÍA

Vista anterior del vértice



Expediente: DES01/99/07/0018-DES10-01

Término Municipal: Es Castell

Fecha: Diciembre 2022

Vista posterior del vértice



Vista desde el mar del vértice



Expediente: DES01/99/07/0018-DES10-01

Término Municipal: Es Castell

Fecha: Diciembre 2022

Vista hacia el mar del vértice



Expediente: DES01/99/07/0018-DES10-01

Término Municipal: Es Castell

Fecha: Diciembre 2022

RESEÑA DE VÉRTICE

Vértice: 296

Situación: Cala Sant Esteve

Señal: Pintura rosa

Coordenadas U.T.M.


X= 611309,26

Y= 4413468,61

Huso:

FOTOGRAFÍA

Vista anterior del vértice



Expediente: DES01/99/07/0018-DES10-01


Término Municipal: Es Castell

Fecha: Diciembre 2022

Vista posterior del vértice



Vista desde el mar del vértice



Expediente: DES01/99/07/0018-DES10-01

Término Municipal: Es Castell

Fecha: Diciembre 2022

Vista hacia el mar del vértice



Expediente: DES01/99/07/0018-DES10-01

Término Municipal: Es Castell

Fecha: Diciembre 2022

RESEÑA DE VÉRTICE

Vértice: 297

Situación: Cala Sant Esteve

Señal: Pintura rosa

Coordenadas U.T.M.

X= 611367,44

Y= 4413478,6

Huso:

FOTOGRAFÍA

Vista anterior del vértice



Expediente: DES01/99/07/0018-DES10-01

Término Municipal: Es Castell

Fecha: Diciembre 2022

Vista posterior del vértice



Vista desde el mar del vértice




Expediente: DES01/99/07/0018-DES10-01

Término Municipal: Es Castell

Fecha: Diciembre 2022

Vista hacia el mar del vértice



Expediente: DES01/99/07/0018-DES10-01

Término Municipal: Es Castell

Fecha: Diciembre 2022

RESEÑA DE VÉRTICE

Vértice: 298

Situación: Cala Sant Esteve

Señal: Pintura rosa

Coordenadas U.T.M.

X= 611387,71

Y= 4413473,05

Huso:

FOTOGRAFÍA

Vista anterior del vértice



Expediente: DES01/99/07/0018-DES10-01

Término Municipal: Es Castell

Fecha: Diciembre 2022

Vista posterior del vértice



Vista desde el mar del vértice



Expediente: DES01/99/07/0018-DES10-01

Término Municipal: Es Castell

Fecha: Diciembre 2022

Vista hacia el mar del vértice



Expediente: DES01/99/07/0018-DES10-01

Término Municipal: Es Castell

Fecha: Diciembre 2022

RESEÑA DE VÉRTICE

Vértice: 299

Situación: Cala Sant Esteve

Señal: Pintura rosa

Coordenadas U.T.M.

X= 611397,84

Y= 4413472,37

Huso:

FOTOGRAFÍA

Vista anterior del vértice



Expediente: DES01/99/07/0018-DES10-01

Término Municipal: Es Castell

Fecha: Diciembre 2022

Vista posterior del vértice



Vista desde el mar del vértice




Expediente: DES01/99/07/0018-DES10-01

Término Municipal: Es Castell

Fecha: Diciembre 2022

Vista hacia el mar del vértice



Expediente: DES01/99/07/0018-DES10-01

Término Municipal: Es Castell

Fecha: Diciembre 2022

RESEÑA DE VÉRTICE

Vértice: 300

Situación: Cala Sant Esteve

Señal: Pintura rosa

Coordenadas U.T.M.


X= 611417,29

Y= 4413485,18

Huso:

FOTOGRAFÍA

Vista posterior del vértice



Expediente: DES01/99/07/0018-DES10-01

Término Municipal: Es Castell

Fecha: Diciembre 2022

RESEÑA DE VÉRTICE

Vértice: 301

Situación: Cala Sant Esteve

Señal: Pintura rosa

Coordenadas U.T.M.


X= 611469,85

Y= 4413468,95

Huso:

FOTOGRAFÍA

Vista anterior del vértice




Expediente: DES01/99/07/0018-DES10-01

Término Municipal: Es Castell

Fecha: Diciembre 2022

Vista posterior del vértice



Vista desde el mar del vértice



Expediente: DES01/99/07/0018-DES10-01

Término Municipal: Es Castell

Fecha: Diciembre 2022

Vista hacia el mar del vértice



Expediente: DES01/99/07/0018-DES10-01

Término Municipal: Es Castell

Fecha: Diciembre 2022

RESEÑA DE VÉRTICE

Vértice: 302

Situación: Cala Sant Esteve

Señal: Pintura rosa

Coordenadas U.T.M.

X= 611483,35

Y= 4413463,93

Huso:

FOTOGRAFÍA

Vista anterior del vértice



Expediente: DES01/99/07/0018-DES10-01

Término Municipal: Es Castell

Fecha: Diciembre 2022

Vista posterior del vértice



Vista desde el mar del vértice



Expediente: DES01/99/07/0018-DES10-01

Término Municipal: Es Castell

Fecha: Diciembre 2022

Vista hacia el mar del vértice



Expediente: DES01/99/07/0018-DES10-01

Término Municipal: Es Castell

Fecha: Diciembre 2022

RESEÑA DE VÉRTICE

Vértice: 303

Situación: Cala Sant Esteve

Señal: Pintura rosa

Coordenadas U.T.M.

X= 611502,14

Y= 4413453,65

Huso:

FOTOGRAFÍA

Vista anterior del vértice



Expediente: DES01/99/07/0018-DES10-01

Término Municipal: Es Castell

Fecha: Diciembre 2022

Vista posterior del vértice



Vista desde el mar del vértice



Expediente: DES01/99/07/0018-DES10-01

Término Municipal: Es Castell

Fecha: Diciembre 2022

Vista hacia el mar del vértice



Expediente: DES01/99/07/0018-DES10-01

Término Municipal: Es Castell

Fecha: Diciembre 2022

RESEÑA DE VÉRTICE

Vértice: 304

Situación: Cala Sant Esteve

Señal: Pintura rosa

Coordenadas U.T.M.

X= 611507,81

Y= 4413445,83

Huso:

FOTOGRAFÍA

Vista anterior del vértice




Expediente: DES01/99/07/0018-DES10-01


Término Municipal: Es Castell

Fecha: Diciembre 2022

Vista posterior del vértice



Vista desde el mar del vértice




Expediente: DES01/99/07/0018-DES10-01

Término Municipal: Es Castell

Fecha: Diciembre 2022

Vista hacia el mar del vértice



Expediente: DES01/99/07/0018-DES10-01

Término Municipal: Es Castell

Fecha: Diciembre 2022

RESEÑA DE VÉRTICE

Vértice: 305a

Situación: Cala Sant Esteve

Señal: Pintura rosa

Coordenadas U.T.M.


X= 611521,07

Y= 4413427,57

Huso:

FOTOGRAFÍA

Vista anterior del vértice




Expediente: DES01/99/07/0018-DES10-01


Término Municipal: Es Castell

Fecha: Diciembre 2022

Vista posterior del vértice



Vista desde el mar del vértice




Expediente: DES01/99/07/0018-DES10-01

Término Municipal: Es Castell

Fecha: Diciembre 2022

Vista hacia el mar del vértice



Expediente: DES01/99/07/0018-DES10-01

Término Municipal: Es Castell

Fecha: Diciembre 2022

RESEÑA DE VÉRTICE

Vértice: 306a

Situación: Cala Sant Esteve

Señal: Pintura rosa

Coordenadas U.T.M.

X= 611540,36

Y= 4413394,33

Huso:

FOTOGRAFÍA

Vista anterior del vértice




Expediente: DES01/99/07/0018-DES10-01

Término Municipal: Es Castell

Fecha: Diciembre 2022

Vista posterior del vértice



Vista desde el mar del vértice



Expediente: DES01/99/07/0018-DES10-01

Término Municipal: Es Castell

Fecha: Diciembre 2022

Vista hacia el mar del vértice



Expediente: DES01/99/07/0018-DES10-01

Término Municipal: Es Castell

Fecha: Diciembre 2022

RESEÑA DE VÉRTICE

Vértice: 307a

Situación: Cala Sant Esteve

Señal: Pintura rosa

Coordenadas U.T.M.

X= 611550,05

Y= 4413388,71

Huso:

FOTOGRAFÍA

Vista anterior del vértice




Expediente: DES01/99/07/0018-DES10-01


Término Municipal: Es Castell

Fecha: Diciembre 2022

Vista posterior del vértice



Vista desde el mar del vértice



Expediente: DES01/99/07/0018-DES10-01

Término Municipal: Es Castell

Fecha: Diciembre 2022

Vista hacia el mar del vértice



Expediente: DES01/99/07/0018-DES10-01

Término Municipal: Es Castell

Fecha: Diciembre 2022

RESEÑA DE VÉRTICE

Vértice: 308a

Situación: Cala Sant Esteve

Señal: Pintura rosa

Coordenadas U.T.M.


X= 611552,91

Y= 4413371,02

Huso:

FOTOGRAFÍA

Vista posterior del vértice



Expediente: DES01/99/07/0018-DES10-01

Término Municipal: Es Castell

Fecha: Diciembre 2022

RESEÑA DE VÉRTICE

Vértice: 309

Situación: Cala Sant Esteve

Señal: Pintura rosa

Coordenadas U.T.M.

X= 611556,27

Y= 4413350,22

Huso:

FOTOGRAFÍA

Vista anterior del vértice




Expediente: DES01/99/07/0018-DES10-01


Término Municipal: Es Castell

Fecha: Diciembre 2022

Vista posterior del vértice



Vista desde el mar del vértice




Expediente: DES01/99/07/0018-DES10-01

Término Municipal: Es Castell

Fecha: Diciembre 2022

Vista hacia el mar del vértice



Expediente: DES01/99/07/0018-DES10-01

Término Municipal: Es Castell

Fecha: Diciembre 2022

RESEÑA DE VÉRTICE

Vértice: 310

Situación: Cala Sant Esteve

Señal: Pintura rosa

Coordenadas U.T.M.

X= 611561,38

Y= 4413340,12

Huso:

FOTOGRAFÍA

Vista anterior del vértice



Expediente: DES01/99/07/0018-DES10-01

Término Municipal: Es Castell

Fecha: Diciembre 2022

Vista posterior del vértice



Vista desde el mar del vértice



Expediente: DES01/99/07/0018-DES10-01

Término Municipal: Es Castell

Fecha: Diciembre 2022

Vista hacia el mar del vértice



Expediente: DES01/99/07/0018-DES10-01

Término Municipal: Es Castell

Fecha: Diciembre 2022

RESEÑA DE VÉRTICE

Vértice: 311

Situación: Cala Sant Esteve

Señal: Pintura rosa

Coordenadas U.T.M.


X= 611585,31

Y= 4413327,90

Huso:

FOTOGRAFÍA

Vista anterior del vértice




Expediente: DES01/99/07/0018-DES10-01

Término Municipal: Es Castell

Fecha: Diciembre 2022

Vista posterior del vértice



Vista desde el mar del vértice



Expediente: DES01/99/07/0018-DES10-01

Término Municipal: Es Castell

Fecha: Diciembre 2022

Vista hacia el mar del vértice



Expediente: DES01/99/07/0018-DES10-01

Término Municipal: Es Castell

Fecha: Diciembre 2022

RESEÑA DE VÉRTICE

Vértice: 312

Situación: Cala Sant Esteve

Señal: Pintura rosa

Coordenadas U.T.M.

X= 611579,40

Y= 4413280,58

Huso:

FOTOGRAFÍA

Vista anterior del vértice




Expediente: DES01/99/07/0018-DES10-01

Término Municipal: Es Castell

Fecha: Diciembre 2022

Vista posterior del vértice



Vista desde el mar del vértice



Expediente: DES01/99/07/0018-DES10-01

Término Municipal: Es Castell

Fecha: Diciembre 2022

Vista hacia el mar del vértice



Expediente: DES01/99/07/0018-DES10-01

Término Municipal: Es Castell

Fecha: Diciembre 2022

RESEÑA DE VÉRTICE

Vértice: 313

Situación: Cala Sant Esteve

Señal: Pintura rosa

Coordenadas U.T.M.

X= 611575,22

Y= 4413251,87

Huso:

FOTOGRAFÍA

Vista anterior del vértice




Expediente: DES01/99/07/0018-DES10-01


Término Municipal: Es Castell

Fecha: Diciembre 2022

Vista posterior del vértice



Vista desde el mar del vértice




Expediente: DES01/99/07/0018-DES10-01

Término Municipal: Es Castell

Fecha: Diciembre 2022

Vista hacia el mar del vértice



Expediente: DES01/99/07/0018-DES10-01

Término Municipal: Es Castell

Fecha: Diciembre 2022

RESEÑA DE VÉRTICE

Vértice: 314

Situación: Cala Sant Esteve

Señal: Pintura rosa

Coordenadas U.T.M.


X= 611577,51

Y= 4413223,72

Huso:

FOTOGRAFÍA

Vista anterior del vértice




Expediente: DES01/99/07/0018-DES10-01

Término Municipal: Es Castell

Fecha: Diciembre 2022

Vista posterior del vértice



Vista desde el mar del vértice



Expediente: DES01/99/07/0018-DES10-01

Término Municipal: Es Castell

Fecha: Diciembre 2022

Vista hacia el mar del vértice



Expediente: DES01/99/07/0018-DES10-01

Término Municipal: Es Castell

Fecha: Diciembre 2022

RESEÑA DE VÉRTICE

Vértice: 315

Situación: S' Esbrufador de Baix

Señal: Pintura rosa

Coordenadas U.T.M.


X= 611574,1

Y= 4413190,71

Huso:

FOTOGRAFÍA

Vista anterior del vértice




Expediente: DES01/99/07/0018-DES10-01


Término Municipal: Es Castell

Fecha: Diciembre 2022

Vista posterior del vértice



Vista desde el mar del vértice




Expediente: DES01/99/07/0018-DES10-01

Término Municipal: Es Castell

Fecha: Diciembre 2022

Vista hacia el mar del vértice



Expediente: DES01/99/07/0018-DES10-01

Término Municipal: Es Castell

Fecha: Diciembre 2022

RESEÑA DE VÉRTICE

Vértice: 316

Situación: S' Esbrufador de Baix

Señal: Pintura rosa

Coordenadas U.T.M.

X= 611583,09

Y= 4413184,4

Huso:

FOTOGRAFÍA

Vista anterior del vértice




Expediente: DES01/99/07/0018-DES10-01


Término Municipal: Es Castell

Fecha: Diciembre 2022

Vista posterior del vértice



Vista desde el mar del vértice




Expediente: DES01/99/07/0018-DES10-01

Término Municipal: Es Castell

Fecha: Diciembre 2022

Vista hacia el mar del vértice



Expediente: DES01/99/07/0018-DES10-01

Término Municipal: Es Castell

Fecha: Diciembre 2022

RESEÑA DE VÉRTICE

Vértice: 317

Situación: S' Esbrufador de Baix

Señal: Pintura rosa

Coordenadas U.T.M.


X= 611598,5

Y= 4413170,63

Huso:

FOTOGRAFÍA

Vista anterior del vértice



Expediente: DES01/99/07/0018-DES10-01

Término Municipal: Es Castell

Fecha: Diciembre 2022

Vista posterior del vértice



Vista desde el mar del vértice




Expediente: DES01/99/07/0018-DES10-01

Término Municipal: Es Castell

Fecha: Diciembre 2022

Vista hacia el mar del vértice



Expediente: DES01/99/07/0018-DES10-01

Término Municipal: Es Castell

Fecha: Diciembre 2022

RESEÑA DE VÉRTICE

Vértice: 318

Situación: S' Esbrufador de Baix

Señal: Pintura rosa

Coordenadas U.T.M.


X= 611610,24

Y= 4413146,31

Huso:

FOTOGRAFÍA

Vista posterior del vértice




Expediente: DES01/99/07/0018-DES10-01

Término Municipal: Es Castell

Fecha: Diciembre 2022

Vista desde el mar del vértice



Expediente: DES01/99/07/0018-DES10-01

Término Municipal: Es Castell

Fecha: Diciembre 2022

RESEÑA DE VÉRTICE

Vértice: 319

Situación: S' Esbrufador de Baix

Señal: Pintura rosa

Coordenadas U.T.M.


X= 611617,99

Y= 4413133,92

Huso:

FOTOGRAFÍA

Vista anterior del vértice




Expediente: DES01/99/07/0018-DES10-01

Término Municipal: Es Castell

Fecha: Diciembre 2022

Vista posterior del vértice



Vista desde el mar del vértice




Expediente: DES01/99/07/0018-DES10-01

Término Municipal: Es Castell

Fecha: Diciembre 2022

Vista hacia el mar del vértice



Expediente: DES01/99/07/0018-DES10-01

Término Municipal: Es Castell

Fecha: Diciembre 2022

RESEÑA DE VÉRTICE

Vértice: 320

Situación: Bol d'en Fosc

Señal: Pintura rosa

Coordenadas U.T.M.

X= 611621,15

Y= 4413060,3

Huso:

FOTOGRAFÍA

Vista anterior del vértice




Expediente: DES01/99/07/0018-DES10-01

Término Municipal: Es Castell

Fecha: Diciembre 2022

Vista posterior del vértice



Vista desde el mar del vértice




Expediente: DES01/99/07/0018-DES10-01

Término Municipal: Es Castell

Fecha: Diciembre 2022

Vista hacia el mar del vértice



Expediente: DES01/99/07/0018-DES10-01

Término Municipal: Es Castell

Fecha: Diciembre 2022

RESEÑA DE VÉRTICE

Vértice: 321

Situación: Bol d'en Fosc

Señal: Pintura rosa

Coordenadas U.T.M.


X= 611618,9

Y= 4413050,61

Huso:

FOTOGRAFÍA

Vista anterior del vértice




Expediente: DES01/99/07/0018-DES10-01


Término Municipal: Es Castell

Fecha: Diciembre 2022

Vista posterior del vértice



Vista desde el mar del vértice



Expediente: DES01/99/07/0018-DES10-01

Término Municipal: Es Castell

Fecha: Diciembre 2022

Vista hacia el mar del vértice



Expediente: DES01/99/07/0018-DES10-01

Término Municipal: Es Castell

Fecha: Diciembre 2022

RESEÑA DE VÉRTICE

Vértice: 322

Situación: Bol d'en Fosc

Señal: Pintura rosa

Coordenadas U.T.M.


X= 611590,09

Y= 4413029,30

Huso:

FOTOGRAFÍA

Vista anterior del vértice




Expediente: DES01/99/07/0018-DES10-01

Término Municipal: Es Castell

Fecha: Diciembre 2022

Vista posterior del vértice



Vista desde el mar del vértice




Expediente: DES01/99/07/0018-DES10-01

Término Municipal: Es Castell

Fecha: Diciembre 2022

Vista hacia el mar del vértice



Expediente: DES01/99/07/0018-DES10-01

Término Municipal: Es Castell

Fecha: Diciembre 2022

RESEÑA DE VÉRTICE

Vértice: 323

Situación: Bol d'en Fosc

Señal: Pintura rosa

Coordenadas U.T.M.

X= 611578,59

Y= 4412972,76

Huso:

FOTOGRAFÍA

Vista anterior del vértice



Expediente: DES01/99/07/0018-DES10-01

Término Municipal: Es Castell

Fecha: Diciembre 2022

Vista posterior del vértice



Vista desde el mar del vértice




Expediente: DES01/99/07/0018-DES10-01

Término Municipal: Es Castell

Fecha: Diciembre 2022

Vista hacia el mar del vértice



Expediente: DES01/99/07/0018-DES10-01

Término Municipal: Es Castell

Fecha: Diciembre 2022

RESEÑA DE VÉRTICE

Vértice: 324

Situación: Bol d'en Fosc

Señal: Pintura rosa

Coordenadas U.T.M.


X= 611591,93

Y= 4412935,95

Huso:

FOTOGRAFÍA

Vista anterior del vértice



Expediente: DES01/99/07/0018-DES10-01

Término Municipal: Es Castell

Fecha: Diciembre 2022

Vista posterior del vértice



Vista desde el mar del vértice




Expediente: DES01/99/07/0018-DES10-01

Término Municipal: Es Castell

Fecha: Diciembre 2022

Vista hacia el mar del vértice



Expediente: DES01/99/07/0018-DES10-01

Término Municipal: Es Castell

Fecha: Diciembre 2022

RESEÑA DE VÉRTICE

Vértice: 325

Situación: Bol d'en Fosc

Señal: Pintura rosa

Coordenadas U.T.M.

X= 611615,61

Y= 4412903,55

Huso:

FOTOGRAFÍA

Vista anterior del vértice




Expediente: DES01/99/07/0018-DES10-01

Término Municipal: Es Castell

Fecha: Diciembre 2022

Vista posterior del vértice



Vista desde el mar del vértice



Expediente: DES01/99/07/0018-DES10-01

Término Municipal: Es Castell

Fecha: Diciembre 2022

Vista hacia el mar del vértice



Expediente: DES01/99/07/0018-DES10-01

Término Municipal: Es Castell

Fecha: Diciembre 2022

RESEÑA DE VÉRTICE

Vértice: 326

Situación: Bol d'en Fosc

Señal: Pintura rosa

Coordenadas U.T.M.

X= 611643,93

Y= 4412873,16

Huso:

FOTOGRAFÍA

Vista anterior del vértice



Expediente: DES01/99/07/0018-DES10-01


Término Municipal: Es Castell

Fecha: Diciembre 2022

Vista posterior del vértice



Vista desde el mar del vértice




Expediente: DES01/99/07/0018-DES10-01

Término Municipal: Es Castell

Fecha: Diciembre 2022

Vista hacia el mar del vértice



Expediente: DES01/99/07/0018-DES10-01

Término Municipal: Es Castell

Fecha: Diciembre 2022

RESEÑA DE VÉRTICE

Vértice: 327

Situación: Bol d'en Fosc

Señal: Pintura rosa

Coordenadas U.T.M.


X= 611643,76

Y= 4412848,19

Huso:

FOTOGRAFÍA

Vista anterior del vértice




Expediente: DES01/99/07/0018-DES10-01


Término Municipal: Es Castell

Fecha: Diciembre 2022

Vista posterior del vértice



Vista desde el mar del vértice




Expediente: DES01/99/07/0018-DES10-01

Término Municipal: Es Castell

Fecha: Diciembre 2022

Vista hacia el mar del vértice



Expediente: DES01/99/07/0018-DES10-01

Término Municipal: Es Castell

Fecha: Diciembre 2022

RESEÑA DE VÉRTICE

Vértice: 328

Situación: Bol d'en Fosc

Señal: Pintura rosa

Coordenadas U.T.M.

X= 611654,28

Y= 4412824,17

Huso:

FOTOGRAFÍA

Vista anterior del vértice




Expediente: DES01/99/07/0018-DES10-01

Término Municipal: Es Castell

Fecha: Diciembre 2022

Vista posterior del vértice



Vista desde el mar del vértice




Expediente: DES01/99/07/0018-DES10-01

Término Municipal: Es Castell

Fecha: Diciembre 2022

Vista hacia el mar del vértice



Expediente: DES01/99/07/0018-DES10-01

Término Municipal: Es Castell

Fecha: Diciembre 2022

RESEÑA DE VÉRTICE

Vértice: 329

Situación: Bol d'en Feliu

Señal: Pintura rosa

Coordenadas U.T.M.


X= 611658,86

Y= 4412811,51

Huso:

FOTOGRAFÍA

Vista anterior del vértice




Expediente: DES01/99/07/0018-DES10-01


Término Municipal: Es Castell

Fecha: Diciembre 2022

Vista posterior del vértice



Vista desde el mar del vértice




Expediente: DES01/99/07/0018-DES10-01

Término Municipal: Es Castell

Fecha: Diciembre 2022

Vista hacia el mar del vértice



Expediente: DES01/99/07/0018-DES10-01

Término Municipal: Es Castell

Fecha: Diciembre 2022

RESEÑA DE VÉRTICE

Vértice: 330

Situación: Bol d'en Feliu

Señal: Pintura rosa

Coordenadas U.T.M.


X= 611701,82

Y= 4412783,79

Huso:

FOTOGRAFÍA

Vista anterior del vértice




Expediente: DES01/99/07/0018-DES10-01


Término Municipal: Es Castell

Fecha: Diciembre 2022

Vista posterior del vértice



Vista desde el mar del vértice



Expediente: DES01/99/07/0018-DES10-01

Término Municipal: Es Castell

Fecha: Diciembre 2022

Vista hacia el mar del vértice



Expediente: DES01/99/07/0018-DES10-01

Término Municipal: Es Castell

Fecha: Diciembre 2022

RESEÑA DE VÉRTICE

Vértice: 331

Situación: Bol d'en Feliu

Señal: Pintura rosa

Coordenadas U.T.M.

X= 611696,87

Y= 4412736,56

Huso:

FOTOGRAFÍA

Vista anterior del vértice



Expediente: DES01/99/07/0018-DES10-01

Término Municipal: Es Castell

Fecha: Diciembre 2022

Vista posterior del vértice



Vista desde el mar del vértice




Expediente: DES01/99/07/0018-DES10-01

Término Municipal: Es Castell

Fecha: Diciembre 2022

Vista hacia el mar del vértice



Expediente: DES01/99/07/0018-DES10-01

Término Municipal: Es Castell

Fecha: Diciembre 2022

RESEÑA DE VÉRTICE

Vértice: 332

Situación: Bol d'en Feliu

Señal: Pintura rosa

Coordenadas U.T.M.

X= 611708,18

Y= 4412705,16

Huso:

FOTOGRAFÍA

Vista anterior del vértice




Expediente: DES01/99/07/0018-DES10-01

Término Municipal: Es Castell

Fecha: Diciembre 2022

Vista posterior del vértice



Vista desde el mar del vértice



Expediente: DES01/99/07/0018-DES10-01

Término Municipal: Es Castell

Fecha: Diciembre 2022

Vista hacia el mar del vértice



Expediente: DES01/99/07/0018-DES10-01

Término Municipal: Es Castell

Fecha: Diciembre 2022

RESEÑA DE VÉRTICE

Vértice: 333

Situación: Bol d'en Feliu

Señal: Pintura rosa

Coordenadas U.T.M.

X= 611725,88

Y= 4412648,07

Huso:

FOTOGRAFÍA

Vista anterior del vértice



Expediente: DES01/99/07/0018-DES10-01

Término Municipal: Es Castell

Fecha: Diciembre 2022

Vista posterior del vértice



Vista desde el mar del vértice



Expediente: DES01/99/07/0018-DES10-01

Término Municipal: Es Castell

Fecha: Diciembre 2022

Vista hacia el mar del vértice



Expediente: DES01/99/07/0018-DES10-01

Término Municipal: Es Castell

Fecha: Diciembre 2022

RESEÑA DE VÉRTICE

Vértice: 334

Situación: Bol d'en Feliu

Señal: Pintura rosa

Coordenadas U.T.M.

X= 611725,84

Y= 4412592,26

Huso:

FOTOGRAFÍA

Vista anterior del vértice




Expediente: DES01/99/07/0018-DES10-01

Término Municipal: Es Castell

Fecha: Diciembre 2022

Vista posterior del vértice



Vista desde el mar del vértice




Expediente: DES01/99/07/0018-DES10-01

Término Municipal: Es Castell

Fecha: Diciembre 2022

Vista hacia el mar del vértice



Expediente: DES01/99/07/0018-DES10-01

Término Municipal: Es Castell

Fecha: Diciembre 2022

RESEÑA DE VÉRTICE

Vértice: 335

Situación: Baix d'en Jaume

Señal: Pintura rosa

Coordenadas U.T.M.


X= 611666,05

Y= 4412533,25

Huso:

FOTOGRAFÍA

Vista anterior del vértice




Expediente: DES01/99/07/0018-DES10-01

Término Municipal: Es Castell

Fecha: Diciembre 2022

Vista posterior del vértice



Vista desde el mar del vértice



Expediente: DES01/99/07/0018-DES10-01

Término Municipal: Es Castell

Fecha: Diciembre 2022

Vista hacia el mar del vértice



Expediente: DES01/99/07/0018-DES10-01

Término Municipal: Es Castell

Fecha: Diciembre 2022

RESEÑA DE VÉRTICE

Vértice: 336

Situación: Baix d'en Jaume

Señal: Pintura rosa

Coordenadas U.T.M.

X= 611656,89

Y= 4412500,6

Huso:

FOTOGRAFÍA

Vista anterior del vértice



Expediente: DES01/99/07/0018-DES10-01

Término Municipal: Es Castell

Fecha: Diciembre 2022

Vista posterior del vértice



Vista desde el mar del vértice



Expediente: DES01/99/07/0018-DES10-01

Término Municipal: Es Castell

Fecha: Diciembre 2022

Vista hacia el mar del vértice



Expediente: DES01/99/07/0018-DES10-01

Término Municipal: Es Castell

Fecha: Diciembre 2022

RESEÑA DE VÉRTICE

Vértice: 337

Situación: Baix d'en Jaume

Señal: Pintura rosa

Coordenadas U.T.M.

X= 611646,83

Y= 4412458,99

Huso:

FOTOGRAFÍA

Vista anterior del vértice




Expediente: DES01/99/07/0018-DES10-01

Término Municipal: Es Castell

Fecha: Diciembre 2022

Vista posterior del vértice



Vista desde el mar del vértice



Expediente: DES01/99/07/0018-DES10-01

Término Municipal: Es Castell

Fecha: Diciembre 2022

Vista hacia el mar del vértice



Expediente: DES01/99/07/0018-DES10-01

Término Municipal: Es Castell

Fecha: Diciembre 2022

RESEÑA DE VÉRTICE

Vértice: 338

Situación: Baix d'en Jaume

Señal: Pintura rosa

Coordenadas U.T.M.

X= 611657,75

Y= 4412436,1

Huso:

FOTOGRAFÍA

Vista anterior del vértice




Expediente: DES01/99/07/0018-DES10-01

Término Municipal: Es Castell

Fecha: Diciembre 2022

Vista posterior del vértice



Vista desde el mar del vértice




Expediente: DES01/99/07/0018-DES10-01

Término Municipal: Es Castell

Fecha: Diciembre 2022

Vista hacia el mar del vértice



Expediente: DES01/99/07/0018-DES10-01

Término Municipal: Es Castell

Fecha: Diciembre 2022

RESEÑA DE VÉRTICE

Vértice: 339

Situación: Baix d'en Jaume

Señal: Pintura rosa

Coordenadas U.T.M.

X= 611690,

Y= 4412404,39

Huso:

FOTOGRAFÍA

Vista anterior del vértice




Expediente: DES01/99/07/0018-DES10-01

Término Municipal: Es Castell

Fecha: Diciembre 2022

Vista posterior del vértice



Vista desde el mar del vértice



Expediente: DES01/99/07/0018-DES10-01

Término Municipal: Es Castell

Fecha: Diciembre 2022

Vista hacia el mar del vértice



Expediente: DES01/99/07/0018-DES10-01

Término Municipal: Es Castell

Fecha: Diciembre 2022

RESEÑA DE VÉRTICE

Vértice: 340

Situación: Baix d'en Jaume

Señal: Pintura rosa

Coordenadas U.T.M.

X= 611697,98

Y= 4412370,49

Huso:

FOTOGRAFÍA

Vista anterior del vértice




Expediente: DES01/99/07/0018-DES10-01

Término Municipal: Es Castell

Fecha: Diciembre 2022

Vista posterior del vértice



Vista desde el mar del vértice




Expediente: DES01/99/07/0018-DES10-01

Término Municipal: Es Castell

Fecha: Diciembre 2022

Vista hacia el mar del vértice



Expediente: DES01/99/07/0018-DES10-01

Término Municipal: Es Castell

Fecha: Diciembre 2022

RESEÑA DE VÉRTICE

Vértice: 341

Situación: Caló des Vi Blanc

Señal: Pintura rosa

Coordenadas U.T.M.

X= 611666,05

Y= 4412310,12

Huso:

FOTOGRAFÍA

Vista anterior del vértice




Expediente: DES01/99/07/0018-DES10-01

Término Municipal: Es Castell

Fecha: Diciembre 2022

Vista posterior del vértice



Vista desde el mar del vértice



Expediente: DES01/99/07/0018-DES10-01

Término Municipal: Es Castell

Fecha: Diciembre 2022

Vista hacia el mar del vértice



Expediente: DES01/99/07/0018-DES10-01

Término Municipal: Es Castell

Fecha: Diciembre 2022

RESEÑA DE VÉRTICE

Vértice: 342

Situación: Caló des Vi Blanc

Señal: Pintura rosa

Coordenadas U.T.M.


X= 611641,

Y= 4412293,32

Huso:

FOTOGRAFÍA

Vista anterior del vértice




Expediente: DES01/99/07/0018-DES10-01

Término Municipal: Es Castell

Fecha: Diciembre 2022

Vista posterior del vértice



Vista desde el mar del vértice



Expediente: DES01/99/07/0018-DES10-01

Término Municipal: Es Castell

Fecha: Diciembre 2022

Vista hacia el mar del vértice



Expediente: DES01/99/07/0018-DES10-01

Término Municipal: Es Castell

Fecha: Diciembre 2022

RESEÑA DE VÉRTICE

Vértice: 343

Situación: Caló des Vi Blanc

Señal: Pintura rosa

Coordenadas U.T.M.


X= 611638,29

Y= 4412283,36

Huso:

FOTOGRAFÍA

Vista anterior del vértice




Expediente: DES01/99/07/0018-DES10-01

Término Municipal: Es Castell

Fecha: Diciembre 2022

Vista posterior del vértice



Vista desde el mar del vértice



Expediente: DES01/99/07/0018-DES10-01

Término Municipal: Es Castell

Fecha: Diciembre 2022

RESEÑA DE VÉRTICE

Vértice: 344

Situación: Caló des Vi Blanc

Señal: Pintura rosa

Coordenadas U.T.M.


X= 611654,74

Y= 4412280,84

Huso:

FOTOGRAFÍA

Vista anterior del vértice




Expediente: DES01/99/07/0018-DES10-01


Término Municipal: Es Castell

Fecha: Diciembre 2022

Vista posterior del vértice



Vista desde el mar del vértice




Expediente: DES01/99/07/0018-DES10-01

Término Municipal: Es Castell

Fecha: Diciembre 2022

Vista hacia el mar del vértice



Expediente: DES01/99/07/0018-DES10-01

Término Municipal: Es Castell

Fecha: Diciembre 2022

RESEÑA DE VÉRTICE

Vértice: 345

Situación: Caló des Vi Blanc

Señal: Pintura rosa

Coordenadas U.T.M.


X= 611717,46

Y= 4412251,98

Huso:

FOTOGRAFÍA

Vista anterior del vértice




Expediente: DES01/99/07/0018-DES10-01

Término Municipal: Es Castell

Fecha: Diciembre 2022

Vista posterior del vértice



Vista desde el mar del vértice



Expediente: DES01/99/07/0018-DES10-01

Término Municipal: Es Castell

Fecha: Diciembre 2022

Vista hacia el mar del vértice



Expediente: DES01/99/07/0018-DES10-01

Término Municipal: Es Castell

Fecha: Diciembre 2022

RESEÑA DE VÉRTICE

Vértice: 346

Situación: Caló des Vi Blanc

Señal: Pintura rosa

Coordenadas U.T.M.

X= 611719,68

Y= 4412241,09

Huso:

FOTOGRAFÍA

Vista anterior del vértice



Expediente: DES01/99/07/0018-DES10-01


Término Municipal: Es Castell

Fecha: Diciembre 2022

Vista desde el mar del vértice



Vista hacia el mar del vértice



Expediente: DES01/99/07/0018-DES10-01

Término Municipal: Es Castell

Fecha: Diciembre 2022

RESEÑA DE VÉRTICE

Vértice: 347

Situación: Caló des Vi Blanc

Señal: Pintura rosa

Coordenadas U.T.M.


X= 611709,58

Y= 4412224,42

Huso:

FOTOGRAFÍA

Vista anterior del vértice




Expediente: DES01/99/07/0018-DES10-01


Término Municipal: Es Castell

Fecha: Diciembre 2022

Vista posterior del vértice



Vista desde el mar del vértice




Expediente: DES01/99/07/0018-DES10-01

Término Municipal: Es Castell

Fecha: Diciembre 2022

Vista hacia el mar del vértice



Expediente: DES01/99/07/0018-DES10-01

Término Municipal: Es Castell

Fecha: Diciembre 2022

RESEÑA DE VÉRTICE

Vértice: 348

Situación: Cova des Barranc

Señal: Pintura rosa

Coordenadas U.T.M.


X= 611739,73

Y= 4412148,17

Huso:

FOTOGRAFÍA

Vista posterior del vértice




Expediente: DES01/99/07/0018-DES10-01


Término Municipal: Es Castell

Fecha: Diciembre 2022

Vista desde el mar del vértice



Vista hacia el mar del vértice



Expediente: DES01/99/07/0018-DES10-01

Término Municipal: Es Castell

Fecha: Diciembre 2022

RESEÑA DE VÉRTICE

Vértice: 349

Situación: Cova des Barranc

Señal: Pintura rosa

Coordenadas U.T.M.


X= 611785,3

Y= 4412111,89

Huso:

FOTOGRAFÍA

Vista anterior del vértice




Expediente: DES01/99/07/0018-DES10-01

Término Municipal: Es Castell

Fecha: Diciembre 2022

Vista posterior del vértice



Vista desde el mar del vértice



Expediente: DES01/99/07/0018-DES10-01

Término Municipal: Es Castell

Fecha: Diciembre 2022

Vista hacia el mar del vértice



Expediente: DES01/99/07/0018-DES10-01

Término Municipal: Es Castell

Fecha: Diciembre 2022

RESEÑA DE VÉRTICE

Vértice: 350

Situación: Cova des Barranc

Señal: Pintura rosa

Coordenadas U.T.M.

X= 611823,85

Y= 4412107,74

Huso:

FOTOGRAFÍA

Vista anterior del vértice




Expediente: DES01/99/07/0018-DES10-01

Término Municipal: Es Castell

Fecha: Diciembre 2022

Vista posterior del vértice



Vista desde el mar del vértice




Expediente: DES01/99/07/0018-DES10-01

Término Municipal: Es Castell

Fecha: Diciembre 2022

Vista hacia el mar del vértice



Expediente: DES01/99/07/0018-DES10-01

Término Municipal: Es Castell

Fecha: Diciembre 2022

RESEÑA DE VÉRTICE

Vértice: 351

Situación: Cova des Barranc

Señal: Pintura rosa

Coordenadas U.T.M.

X= 611825,33

Y= 4412099,71

Huso:

FOTOGRAFÍA

Vista anterior del vértice




Expediente: DES01/99/07/0018-DES10-01

Término Municipal: Es Castell

Fecha: Diciembre 2022

Vista posterior del vértice



Vista desde el mar del vértice



Expediente: DES01/99/07/0018-DES10-01

Término Municipal: Es Castell

Fecha: Diciembre 2022

Vista hacia el mar del vértice



Expediente: DES01/99/07/0018-DES10-01

Término Municipal: Es Castell

Fecha: Diciembre 2022

RESEÑA DE VÉRTICE

Vértice: 352

Situación: Cova des Barranc

Señal: Pintura rosa

Coordenadas U.T.M.

X= 611812,69

Y= 4412080,26

Huso:

FOTOGRAFÍA

Vista anterior del vértice




Expediente: DES01/99/07/0018-DES10-01

Término Municipal: Es Castell

Fecha: Diciembre 2022

Vista posterior del vértice



Vista desde el mar del vértice



Expediente: DES01/99/07/0018-DES10-01

Término Municipal: Es Castell

Fecha: Diciembre 2022

Vista hacia el mar del vértice



Expediente: DES01/99/07/0018-DES10-01

Término Municipal: Es Castell

Fecha: Diciembre 2022

RESEÑA DE VÉRTICE

Vértice: 353

Situación: Els Barracons

Señal: Pintura rosa

Coordenadas U.T.M.


X= 611806,02

Y= 4412064,08

Huso:

FOTOGRAFÍA

Vista anterior del vértice




Expediente: DES01/99/07/0018-DES10-01


Término Municipal: Es Castell

Fecha: Diciembre 2022

Vista posterior del vértice



Vista desde el mar del vértice



Expediente: DES01/99/07/0018-DES10-01

Término Municipal: Es Castell

Fecha: Diciembre 2022

Vista hacia el mar del vértice



Expediente: DES01/99/07/0018-DES10-01

Término Municipal: Es Castell

Fecha: Diciembre 2022

RESEÑA DE VÉRTICE

Vértice: 354

Situación: Els Barracons

Señal: Pintura rosa

Coordenadas U.T.M.

X= 611772,55

Y= 4412007,01

Huso:

FOTOGRAFÍA

Vista anterior del vértice




Expediente: DES01/99/07/0018-DES10-01

Término Municipal: Es Castell

Fecha: Diciembre 2022

Vista posterior del vértice



Vista hacia el mar del vértice



Expediente: DES01/99/07/0018-DES10-01

Término Municipal: Es Castell

Fecha: Diciembre 2022

RESEÑA DE VÉRTICE

Vértice: 355

Situación: Els Barracons

Señal: Pintura rosa

Coordenadas U.T.M.


X= 611771,46

Y= 4411978,87

Huso:

FOTOGRAFÍA

Vista anterior del vértice




Expediente: DES01/99/07/0018-DES10-01


Término Municipal: Es Castell

Fecha: Diciembre 2022

Vista posterior del vértice



Vista desde el mar del vértice



Expediente: DES01/99/07/0018-DES10-01

Término Municipal: Es Castell

Fecha: Diciembre 2022

Vista hacia el mar del vértice



Expediente: DES01/99/07/0018-DES10-01

Término Municipal: Es Castell

Fecha: Diciembre 2022

RESEÑA DE VÉRTICE

Vértice: 356

Situación: Els Barracons

Señal: Pintura rosa

Coordenadas U.T.M.


X= 611785,04

Y= 4411929,02

Huso:

FOTOGRAFÍA

Vista anterior del vértice




Expediente: DES01/99/07/0018-DES10-01

Término Municipal: Es Castell

Fecha: Diciembre 2022

Vista posterior del vértice



Vista desde el mar del vértice



Expediente: DES01/99/07/0018-DES10-01

Término Municipal: Es Castell

Fecha: Diciembre 2022

Vista hacia el mar del vértice



Expediente: DES01/99/07/0018-DES10-01

Término Municipal: Es Castell

Fecha: Diciembre 2022

RESEÑA DE VÉRTICE

Vértice: 357

Situación: Els Barracons

Señal: Pintura rosa

Coordenadas U.T.M.

X= 611811,23

Y= 4411845,98

Huso:

FOTOGRAFÍA

Vista anterior del vértice




Expediente: DES01/99/07/0018-DES10-01

Término Municipal: Es Castell

Fecha: Diciembre 2022

Vista posterior del vértice



Vista desde el mar del vértice



Expediente: DES01/99/07/0018-DES10-01

Término Municipal: Es Castell

Fecha: Diciembre 2022

Vista hacia el mar del vértice



Expediente: DES01/99/07/0018-DES10-01

Término Municipal: Es Castell

Fecha: Diciembre 2022

RESEÑA DE VÉRTICE

Vértice: 358

Situación: Sa cigonya

Señal: Pintura rosa

Coordenadas U.T.M.


X= 611718,15

Y= 4411822,65

Huso:

FOTOGRAFÍA

Vista anterior del vértice



Expediente: DES01/99/07/0018-DES10-01

Término Municipal: Es Castell

Fecha: Diciembre 2022

Vista posterior del vértice



Vista desde el mar del vértice




Expediente: DES01/99/07/0018-DES10-01

Término Municipal: Es Castell

Fecha: Diciembre 2022

Vista hacia el mar del vértice



Expediente: DES01/99/07/0018-DES10-01

Término Municipal: Es Castell

Fecha: Diciembre 2022

RESEÑA DE VÉRTICE

Vértice: 359

Situación: Sa cigonya

Señal: Pintura rosa

Coordenadas U.T.M.


X= 611695,38

Y= 4411818,15

Huso:

FOTOGRAFÍA

Vista anterior del vértice




Expediente: DES01/99/07/0018-DES10-01


Término Municipal: Es Castell

Fecha: Diciembre 2022

Vista posterior del vértice



Vista desde el mar del vértice



Expediente: DES01/99/07/0018-DES10-01

Término Municipal: Es Castell

Fecha: Diciembre 2022

Vista hacia el mar del vértice



Expediente: DES01/99/07/0018-DES10-01

Término Municipal: Es Castell

Fecha: Diciembre 2022

RESEÑA DE VÉRTICE

Vértice: 360

Situación: Sa cigonya

Señal: Pintura rosa

Coordenadas U.T.M.


X= 611685,97

Y= 4411797,2

Huso:

FOTOGRAFÍA

Vista anterior del vértice



Expediente: DES01/99/07/0018-DES10-01


Término Municipal: Es Castell

Fecha: Diciembre 2022

Vista posterior del vértice



Vista desde el mar del vértice




Expediente: DES01/99/07/0018-DES10-01

Término Municipal: Es Castell

Fecha: Diciembre 2022

Vista hacia el mar del vértice



Expediente: DES01/99/07/0018-DES10-01

Término Municipal: Es Castell

Fecha: Diciembre 2022

RESEÑA DE VÉRTICE

Vértice: 361

Situación: Sa cigonya

Señal: Pintura rosa

Coordenadas U.T.M.

X= 611682,25

Y= 4411772,77

Huso:

FOTOGRAFÍA

Vista anterior del vértice



Expediente: DES01/99/07/0018-DES10-01

Término Municipal: Es Castell

Fecha: Diciembre 2022

Vista posterior del vértice



Vista desde el mar del vértice



Expediente: DES01/99/07/0018-DES10-01

Término Municipal: Es Castell

Fecha: Diciembre 2022

RESEÑA DE VÉRTICE

Vértice: 362

Situación: Sa cigonya

Señal: Pintura rosa

Coordenadas U.T.M.


X= 611674,68

Y= 4411754,79

Huso:

FOTOGRAFÍA

Vista posterior del vértice



Expediente: DES01/99/07/0018-DES10-01

Término Municipal: Es Castell

Fecha: Diciembre 2022

Vista desde el mar del vértice



Vista hacia el mar del vértice



Expediente: DES01/99/07/0018-DES10-01

Término Municipal: Es Castell

Fecha: Diciembre 2022

RESEÑA DE VÉRTICE

Vértice: 363

Situación: Sa cigonya

Señal: Pintura rosa

Coordenadas U.T.M.


X= 611659,94

Y= 4411746,33

Huso:

FOTOGRAFÍA

Vista anterior del vértice




Expediente: DES01/99/07/0018-DES10-01


Término Municipal: Es Castell

Fecha: Diciembre 2022

Vista posterior del vértice



Vista desde el mar del vértice



Expediente: DES01/99/07/0018-DES10-01

Término Municipal: Es Castell

Fecha: Diciembre 2022

RESEÑA DE VÉRTICE

Vértice: 364

Situación: Sa cigonya

Señal: Pintura rosa

Coordenadas U.T.M.

X= 611638,82

Y= 4411729,9

Huso:

FOTOGRAFÍA

Vista anterior del vértice




Expediente: DES01/99/07/0018-DES10-01

Término Municipal: Es Castell

Fecha: Diciembre 2022

Vista posterior del vértice



Vista desde el mar del vértice



Expediente: DES01/99/07/0018-DES10-01

Término Municipal: Es Castell

Fecha: Diciembre 2022

Vista hacia el mar del vértice



Expediente: DES01/99/07/0018-DES10-01

Término Municipal: Es Castell

Fecha: Diciembre 2022

RESEÑA DE VÉRTICE

Vértice: 365

Situación: Sa cigonya

Señal: Pintura rosa

Coordenadas U.T.M.


X= 611623,8

Y= 4411705,22

Huso:

FOTOGRAFÍA

Vista posterior del vértice



Expediente: DES01/99/07/0018-DES10-01

Término Municipal: Es Castell

Fecha: Diciembre 2022

Vista desde el mar del vértice



Vista hacia el mar del vértice



Expediente: DES01/99/07/0018-DES10-01

Término Municipal: Es Castell

Fecha: Diciembre 2022

RESEÑA DE VÉRTICE

Vértice: 366

Situación: Sa cigonya

Señal: Pintura rosa

Coordenadas U.T.M.


X= 611598,8

Y= 4411697,13

Huso:

FOTOGRAFÍA

Vista anterior del vértice




Expediente: DES01/99/07/0018-DES10-01

Término Municipal: Es Castell

Fecha: Diciembre 2022

Vista posterior del vértice



Vista desde el mar del vértice



Expediente: DES01/99/07/0018-DES10-01

Término Municipal: Es Castell

Fecha: Diciembre 2022

Vista hacia el mar del vértice



Expediente: DES01/99/07/0018-DES10-01

Término Municipal: Es Castell

Fecha: Diciembre 2022

RESEÑA DE VÉRTICE

Vértice: 367

Situación: Sa cigonya

Señal: Pintura rosa

Coordenadas U.T.M.


X= 611584,34

Y= 4411678,58

Huso:

FOTOGRAFÍA

Vista anterior del vértice




Expediente: DES01/99/07/0018-DES10-01


Término Municipal: Es Castell

Fecha: Diciembre 2022

Vista posterior del vértice



Vista desde el mar del vértice




Expediente: DES01/99/07/0018-DES10-01

Término Municipal: Es Castell

Fecha: Diciembre 2022

Vista hacia el mar del vértice



Expediente: DES01/99/07/0018-DES10-01

Término Municipal: Es Castell

Fecha: Diciembre 2022

RESEÑA DE VÉRTICE

Vértice: 369

Situación: Penyal Alt des Sòtil

Señal: Pintura rosa

Coordenadas U.T.M.


X= 611562,26

Y= 4411643,95

Huso:

FOTOGRAFÍA

Vista hacia el mar del vértice



Expediente: DES01/99/07/0018-DES10-01

Término Municipal: Es Castell

Fecha: Diciembre 2022

RESEÑA DE VÉRTICE

Vértice: 370

Situación: Penyal Alt des Sòtil

Señal: Pintura rosa

Coordenadas U.T.M.


X= 611535,42

Y= 4411625,46

Huso:

FOTOGRAFÍA

Vista anterior del vértice




Expediente: DES01/99/07/0018-DES10-01


Término Municipal: Es Castell

Fecha: Diciembre 2022

Vista posterior del vértice



Vista desde el mar del vértice




Expediente: DES01/99/07/0018-DES10-01

Término Municipal: Es Castell

Fecha: Diciembre 2022

Vista hacia el mar del vértice



Expediente: DES01/99/07/0018-DES10-01

Término Municipal: Es Castell

Fecha: Diciembre 2022

RESEÑA DE VÉRTICE

Vértice: 371

Situación: Penyal Alt des Sòtil

Señal: Pintura rosa

Coordenadas U.T.M.

X= 611502,22

Y= 4411624,42

Huso:

FOTOGRAFÍA

Vista anterior del vértice



Expediente: DES01/99/07/0018-DES10-01

Término Municipal: Es Castell

Fecha: Diciembre 2022

RESEÑA DE VÉRTICE

Vértice: 372

Situación: Penyal Alt des Sòtil

Señal: Pintura rosa

Coordenadas U.T.M.

X= 611493,46

Y= 4411607,27

Huso:

FOTOGRAFÍA

Vista anterior del vértice




Expediente: DES01/99/07/0018-DES10-01

Término Municipal: Es Castell

Fecha: Diciembre 2022

Vista posterior del vértice



Vista desde el mar del vértice



Expediente: DES01/99/07/0018-DES10-01

Término Municipal: Es Castell

Fecha: Diciembre 2022

Vista hacia el mar del vértice



Expediente: DES01/99/07/0018-DES10-01

Término Municipal: Es Castell

Fecha: Diciembre 2022

RESEÑA DE VÉRTICE

Vértice: 373

Situación: Penyal Alt des Sòtil

Señal: Pintura rosa

Coordenadas U.T.M.


X= 611511,93

Y= 4411592,83

Huso:

FOTOGRAFÍA

Vista anterior del vértice




Expediente: DES01/99/07/0018-DES10-01

Término Municipal: Es Castell

Fecha: Diciembre 2022

Vista posterior del vértice



Vista desde el mar del vértice



Expediente: DES01/99/07/0018-DES10-01

Término Municipal: Es Castell

Fecha: Diciembre 2022

Vista hacia el mar del vértice



Expediente: DES01/99/07/0018-DES10-01

Término Municipal: Es Castell

Fecha: Diciembre 2022

RESEÑA DE VÉRTICE

Vértice: 374

Situación: Penyal Alt des Sòtil

Señal: Pintura rosa

Coordenadas U.T.M.

X= 611500,6

Y= 4411563,76

Huso:

FOTOGRAFÍA

Vista anterior del vértice




Expediente: DES01/99/07/0018-DES10-01

Término Municipal: Es Castell

Fecha: Diciembre 2022

Vista posterior del vértice



Vista desde el mar del vértice



Expediente: DES01/99/07/0018-DES10-01

Término Municipal: Es Castell

Fecha: Diciembre 2022

Vista hacia el mar del vértice



Expediente: DES01/99/07/0018-DES10-01

Término Municipal: Es Castell

Fecha: Diciembre 2022

RESEÑA DE VÉRTICE

Vértice: 375

Situación: Penyal Alt des Sòtil

Señal: Pintura rosa

Coordenadas U.T.M.


X= 611501,81

Y= 4411527,7

Huso:

FOTOGRAFÍA

Vista anterior del vértice



Expediente: DES01/99/07/0018-DES10-01

Término Municipal: Es Castell

Fecha: Diciembre 2022

Vista posterior del vértice



Vista desde el mar del vértice



Expediente: DES01/99/07/0018-DES10-01

Término Municipal: Es Castell

Fecha: Diciembre 2022

Vista hacia el mar del vértice



Expediente: DES01/99/07/0018-DES10-01

Término Municipal: Es Castell

Fecha: Diciembre 2022

RESEÑA DE VÉRTICE

Vértice: 376

Situación: Penyal Alt des Sòtil

Señal: Pintura rosa

Coordenadas U.T.M.


X= 611495,09

Y= 4411471,73

Huso:

FOTOGRAFÍA

Vista hacia el mar del vértice



Expediente: DES01/99/07/0018-DES10-01

Término Municipal: Es Castell

Fecha: Diciembre 2022

RESEÑA DE VÉRTICE

Vértice: 377

Situación: Penyal Alt des Sòtil

Señal: Pintura rosa

Coordenadas U.T.M.


X= 611478,47

Y= 4411458,01

Huso:

FOTOGRAFÍA

Vista anterior del vértice




Expediente: DES01/99/07/0018-DES10-01

Término Municipal: Es Castell

Fecha: Diciembre 2022

Vista posterior del vértice



Vista desde el mar del vértice



Expediente: DES01/99/07/0018-DES10-01

Término Municipal: Es Castell

Fecha: Diciembre 2022

Vista hacia el mar del vértice



Expediente: DES01/99/07/0018-DES10-01

Término Municipal: Es Castell

Fecha: Diciembre 2022

RESEÑA DE VÉRTICE

Vértice: 378

Situación: Penyal Alt des Sòtil

Señal: Pintura rosa

Coordenadas U.T.M.


X= 611462,16

Y= 4411433,17

Huso:

FOTOGRAFÍA

Vista anterior del vértice




Expediente: DES01/99/07/0018-DES10-01

Término Municipal: Es Castell

Fecha: Diciembre 2022

Vista posterior del vértice



Vista desde el mar del vértice



Expediente: DES01/99/07/0018-DES10-01

Término Municipal: Es Castell

Fecha: Diciembre 2022

Vista hacia el mar del vértice



Expediente: DES01/99/07/0018-DES10-01

Término Municipal: Es Castell

Fecha: Diciembre 2022

RESEÑA DE VÉRTICE

Vértice: 379

Situación: Penyal Alt des Sòtil

Señal: Pintura rosa

Coordenadas U.T.M.

X= 611453,71

Y= 4411410,21

Huso:

FOTOGRAFÍA

Vista posterior del vértice



Expediente: DES01/99/07/0018-DES10-01

Término Municipal: Es Castell

Fecha: Diciembre 2022

RESEÑA DE VÉRTICE

Vértice: 380

Situación: Penyal Alt des Sòtil

Señal: Pintura rosa

Coordenadas U.T.M.


X= 611442,42

Y= 4411381,19

Huso:

FOTOGRAFÍA

Vista anterior del vértice




Expediente: DES01/99/07/0018-DES10-01

Término Municipal: Es Castell

Fecha: Diciembre 2022

Vista hacia el mar del vértice



Expediente: DES01/99/07/0018-DES10-01

Término Municipal: Es Castell

Fecha: Diciembre 2022

RESEÑA DE VÉRTICE

Vértice: 382

Situación: Penyal Alt des Sòtil

Señal: Pintura rosa

Coordenadas U.T.M.


X= 611429,92

Y= 4411324,04

Huso:

FOTOGRAFÍA

Vista anterior del vértice




Expediente: DES01/99/07/0018-DES10-01


Término Municipal: Es Castell

Fecha: Diciembre 2022

Vista posterior del vértice



Vista desde el mar del vértice




Expediente: DES01/99/07/0018-DES10-01

Término Municipal: Es Castell

Fecha: Diciembre 2022

Vista hacia el mar del vértice



Expediente: DES01/99/07/0018-DES10-01

Término Municipal: Es Castell

Fecha: Diciembre 2022

RESEÑA DE VÉRTICE

Vértice: 383

Situación: Penyal Alt des Sòtil

Señal: Pintura rosa

Coordenadas U.T.M.


X= 611428,79

Y= 4411301,33

Huso:

FOTOGRAFÍA

Vista anterior del vértice




Expediente: DES01/99/07/0018-DES10-01

Término Municipal: Es Castell

Fecha: Diciembre 2022

Vista posterior del vértice



Vista desde el mar del vértice



Expediente: DES01/99/07/0018-DES10-01

Término Municipal: Es Castell

Fecha: Diciembre 2022

Vista hacia el mar del vértice



Expediente: DES01/99/07/0018-DES10-01

Término Municipal: Es Castell

Fecha: Diciembre 2022

RESEÑA DE VÉRTICE

Vértice: 384

Situación: Penyal Alt des Sòtil

Señal: Pintura rosa

Coordenadas U.T.M.


X= 611428,13

Y= 4411288,54

Huso:

FOTOGRAFÍA

Vista anterior del vértice




Expediente: DES01/99/07/0018-DES10-01

Término Municipal: Es Castell

Fecha: Diciembre 2022

Vista posterior del vértice



Vista desde el mar del vértice




Expediente: DES01/99/07/0018-DES10-01

Término Municipal: Es Castell

Fecha: Diciembre 2022

Vista hacia el mar del vértice



Expediente: DES01/99/07/0018-DES10-01

Término Municipal: Es Castell

Fecha: Diciembre 2022

RESEÑA DE VÉRTICE

Vértice: 385

Situación: Penyal Alt des Sòtil

Señal: Pintura rosa

Coordenadas U.T.M.


X= 611432,39

Y= 4411278,81

Huso:

FOTOGRAFÍA

Vista anterior del vértice



Expediente: DES01/99/07/0018-DES10-01


Término Municipal: Es Castell

Fecha: Diciembre 2022

Vista posterior del vértice



Vista desde el mar del vértice



Expediente: DES01/99/07/0018-DES10-01

Término Municipal: Es Castell

Fecha: Diciembre 2022

Vista hacia el mar del vértice



Expediente: DES01/99/07/0018-DES10-01

Término Municipal: Es Castell

Fecha: Diciembre 2022

RESEÑA DE VÉRTICE

Vértice: 386

Situación: Penyal Alt des Sòtil

Señal: Pintura rosa

Coordenadas U.T.M.


X= 611419,88

Y= 4411270,54

Huso:

FOTOGRAFÍA

Vista anterior y posterior del vértice




Expediente: DES01/99/07/0018-DES10-01


Término Municipal: Es Castell

Fecha: Diciembre 2022

Vista desde el mar del vértice



Vista hacia el mar del vértice



Expediente: DES01/99/07/0018-DES10-01

Término Municipal: Es Castell

Fecha: Diciembre 2022

RESEÑA DE VÉRTICE

Vértice: 387

Situación: Penyal Alt des Sòtil

Señal: Pintura rosa

Coordenadas U.T.M.

X= 611433,83

Y= 4411251,34

Huso:

FOTOGRAFÍA

Vista anterior del vértice

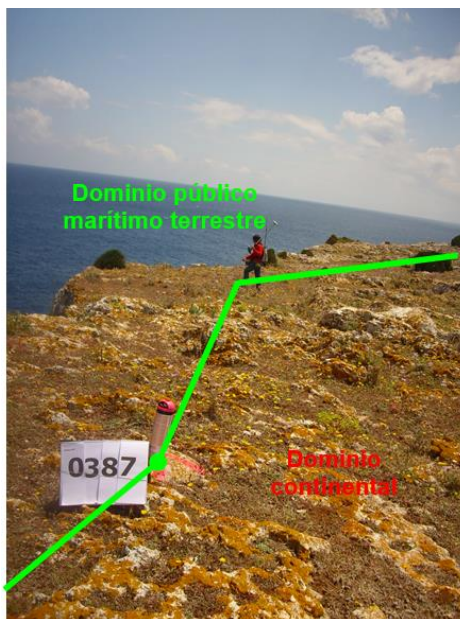


Expediente: DES01/99/07/0018-DES10-01

Término Municipal: Es Castell

Fecha: Diciembre 2022

Vista posterior del vértice



Vista hacia el mar del vértice



Expediente: DES01/99/07/0018-DES10-01

Término Municipal: Es Castell

Fecha: Diciembre 2022

RESEÑA DE VÉRTICE

Vértice: 389

Situación:

Señal:

Coordenadas U.T.M.


X= 611466,56

Y= 4411228,

Huso:

FOTOGRAFÍA

Vista anterior del vértice

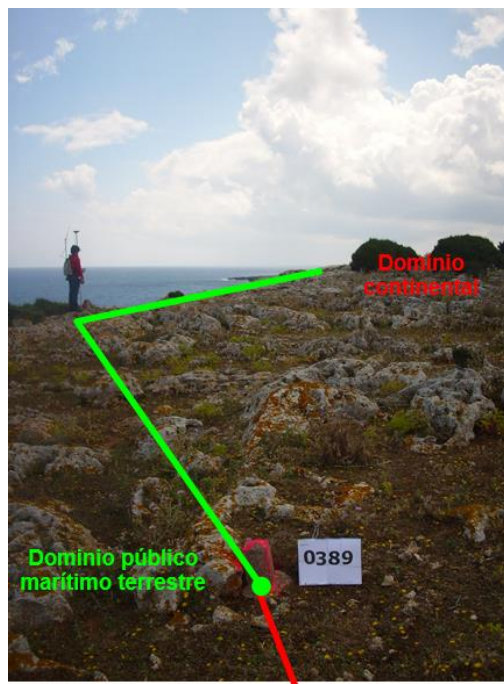


Expediente: DES01/99/07/0018-DES10-01

Término Municipal: Es Castell

Fecha: Diciembre 2022

Vista posterior del vértice



Vista desde el mar del vértice



Expediente: DES01/99/07/0018-DES10-01

Término Municipal: Es Castell

Fecha: Diciembre 2022

Vista hacia el mar del vértice



Expediente: DES01/99/07/0018-DES10-01

Término Municipal: Es Castell

Fecha: Diciembre 2022

RESEÑA DE VÉRTICE

Vértice: 390

Situación: Penyal Alt des Sòtil

Señal: Pintura rosa

Coordenadas U.T.M.

X= 611464,58

Y= 4411208,98

Huso:

FOTOGRAFÍA

Vista anterior del vértice




Expediente: DES01/99/07/0018-DES10-01


Término Municipal: Es Castell

Fecha: Diciembre 2022

Vista posterior del vértice



Vista desde el mar del vértice



Expediente: DES01/99/07/0018-DES10-01

Término Municipal: Es Castell

Fecha: Diciembre 2022

Vista hacia el mar del vértice



Expediente: DES01/99/07/0018-DES10-01

Término Municipal: Es Castell

Fecha: Diciembre 2022

RESEÑA DE VÉRTICE

Vértice: 392

Situación: Penyal Alt des Sòtil

Señal: Pintura rosa

Coordenadas U.T.M.


X= 611442,7

Y= 4411158,89

Huso:

FOTOGRAFÍA

Vista anterior del vértice




Expediente: DES01/99/07/0018-DES10-01

Término Municipal: Es Castell

Fecha: Diciembre 2022

Vista posterior del vértice



Vista desde el mar del vértice



Expediente: DES01/99/07/0018-DES10-01

Término Municipal: Es Castell

Fecha: Diciembre 2022

Vista hacia el mar del vértice



Expediente: DES01/99/07/0018-DES10-01

Término Municipal: Es Castell

Fecha: Diciembre 2022

RESEÑA DE VÉRTICE

Vértice: 393

Situación: Penyal Alt des Sòtil

Señal: Pintura rosa

Coordenadas U.T.M.


X= 611435,64

Y= 4411154,32

Huso:

FOTOGRAFÍA

Vista anterior del vértice




Expediente: DES01/99/07/0018-DES10-01

Término Municipal: Es Castell

Fecha: Diciembre 2022

Vista posterior del vértice



Vista hacia el mar del vértice

